

EK-Ç: VERİ SÖZLÜĞÜ

I. TÜM DETAYLAR TARAFINDAN KULLANILAN DÖNÜŞÜM (LOOKUP) TABLOLARI:

1. DETAY25LUT

Anlamı : DETAY25LUT



TABLO
DETAY25LUT

Alan Adı	Anlamı	Veri Tipi	Nulls İzni	Varsayılan Değer	Değer Kümesi	Duyarlık	İncelik	Uzunluk
OBJECTID	OBJECTID	Object ID						
DetaySiraNo	DetaySiraNo	Long Integer	Hayır			0		
F_CODE	F_CODE	String	Hayır					7
F_NAME	F_NAME	String	Hayır					50
SYMBOL	SYMBOL	Long Integer	Hayır			0		
KARTO25Detay AnaSinifi	KARTO25 DetayAna Sınıfı	String	Hayır					3
DetayGeometri Tipi	DetayGeometri Tipi	String	Hayır					1
FotgDetayİsmi	FotgDetayİsmi	String	Evet					50
TANIMI	TANIMI	String	Evet					3000
Kartografik Açıklama	Kartografik Açıklama	String	Evet					3000
Fotogrametrik Açıklama	Fotogrametrik Açıklama	String	Evet					3000
Kartografik Gösterim	Kartografik Gösterim	Blob	Evet					

DETAY25LUT tablosundaki öznitelikler ile ilgili açıklamalar:

- OBJECTID : Tablolardaki kayıtları birbirinden ayırt etmek için sistem tarafından verilen bir sayıdır.
- DetaySiraNo : Detayın “1:25.000, 1:50.000 ve 1:100.000 Ölçekli Kartografik Vektör ve Sayısal Harita Detay Tanımlama ve Özel İşaretleri Yönergesi”ndeki sıra numarasıdır.
- F_CODE : Kartografik detay kodudur.
- F_NAME : Kartografik detay adıdır.
- SYMBOL : Kartografik detayın gösteriminde kullanılacak sembol numarasıdır.
- KARTO25DetayAnaSınıfı : Kartografik detayın içinde yer aldığı ana sınıf. DetayGeometriTipi ile birlikte kartografik/Fotogrametrik detayının hangi katman da olacağını belirler (hyd_1 vb.).
- DetayGeometriTipi : Kartografik detayının geometri tipidir. A olur ise alanı, L olur ise çizgiyi, P olur ise noktayı ifade eder.
- FotgDetayİsmi : Fotogrametrik detayın adıdır.
- TANIMI : Detayın tanımıdır.
- KartografikAçıklama : Kartografik detay ile ilgili açıklamalar yazılır.
- FotogrametrikAçıklama : Fotogrametrik detay ile ilgili kıymetlendirme kuralı belirtilir.
- KartografikGösterim : Kartografik detayın gösteriminde kullanılacak sembol gösterir.

2. DGN25LUT

Anlamı : DGN25LUT



TABLO
DGN25LUT

Alan Adı	Anlamı	Veri Tipi	Nulls İzni	Varsayılan Değer	Değer Kümesi	Duyarlık	İncelik	Uzunluk
OBJECTID	OBJECTID	Object ID						
DetaySiraNo	DetaySiraNo	Long Integer	Hayır			0		
LEVEL_DGN	LEVEL	Long Integer	Evet			0		
COLOR_DGN	COLOR	Long Integer	Evet			0		
WEIGHT_DGN	WEIGHT	Long Integer	Evet			0		
STYLE_CELL_DGN	STYLE_CELL	Long Integer	Evet			0		
KDMS_DGN	KDMS	Long Integer	Evet			0		

DGN25LUT tablosundaki öznitelikler ile ilgili açıklamalar:

- OBJECTID : Tablolardaki kayıtları birbirinden ayırt etmek için sistem tarafından verilen bir sayıdır.
- DetaySiraNo : Fotogrametrik detayının sıra numarasıdır.
- LEVEL_DGN : Fotogrametrik detayının DGN dosyasındaki LEVEL değeridir.
- COLOR_DGN : Fotogrametrik detayının DGN dosyasındaki COLOR değeridir.
- WEIGHT_DGN : Fotogrametrik detayının DGN dosyasındaki WEIGHT değeridir.
- STYLE_CELL_DGN : Fotogrametrik detayının DGN dosyasındaki STYLE/CELL değeridir.
- KDMS_DGN: Fotogrametrik detayının Fotogrametrik sembol değeridir.

3. VMAP2DetayLut

Anlamı : VMAP2DetayLut



TABLO
VMAP2DetayLut

Alan Adı	Anlamı	Veri Tipi	Nulls İzni	Varsayılan Değer	Değer Kümesi	Duyarlık	İncelik	Uzunluk
OBJECTID	OBJECTID	Object ID						
VMAP2DetayNo	VMAP2Detay No	Long Integer	Hayır			0		
VMAP2Detay Kodu	VMAP2Detay Kodu	String	Hayır					5
VMAP2DetayAlt Tipİsmi	VMAP2Detay AltTipİsmi	String	Hayır					50
VMAP2Detayİsmi	VMAP2Detay İsmi	String	Hayır					50
VMAP2DetayAna Sınıfı	VMAP2Detay AnaSınıfı	String	Hayır					5
VMAP2Detay GeometriTipi	VMAP2Detay GeometriTipi	String	Hayır					1
FCSubType	FCSubType	Long Integer	Hayır			0		

VMAP2DetayLut tablosundaki öznitelikler ile ilgili açıklamalar:

- OBJECTID : Tablolardaki kayıtları birbirinden ayırt etmek için sistem tarafından verilen bir sayıdır.
- VMAP2DetayNo: VMAP2 detayının sıra numarasıdır.
- VMAP2DetayKodu: VMAP2 detayının detay kodudur.
- VMAP2DetayAltTipİsmi: VMAP2 detayının alt tipinin(subtype) adıdır.
- VMAP2Detayİsmi: VMAP2 detayının adıdır.
- VMAP2DetayAnaSınıfı: VMAP2 detayının içinde yer aldığı detay veri kümesinin adıdır.
- VMAP2DetayGeometriTipi: VMAP2 detayının geometri tipidir. A olur ise alanı, L olur ise çizgiyi, P olur ise noktayı ifade eder.
- FCSubType: Detay sınıfının kaçınıcı alt sınıfı olduğunu gösterir.

4. TOPO25Lut

Anlamı : TOPO25Lut



TABLO
TOPO25Lut

Alan Adı	Anlamı	Veri Tipi	Nulls İzni	Varsayılan Değer	Değer Kümesi	Duyarlık	İncelik	Uzunluk
OBJECTID	OBJECTID	Object ID						
TopoDetaySiraNo	TopoDetaySiraNo	Long Integer	Hayır			0		
TopoDetayKodu	TopoDetayKodu	String	Hayır					7
TopoDetayİsmi	TopoDetayİsmi	String	Hayır					50
TopoDetayAltTipİsmi	TopoDetayAltTipİsmi	String	Evet					50
TopoDetayAltTipNo	TopoDetayAltTipNo	Long Integer	Hayır	-1		0		
TopoDetayGeometriTipi	TopoDetayGeometriTipi	String	Hayır					1

TOPO25Lut tablosundaki öznitelikler ile ilgili açıklamalar:

- OBJECTID : Tablolardaki kayıtları birbirinden ayırt etmek için sistem tarafından verilen bir sayıdır.
- TopoDetaySiraNo: Topografik detayının sıra numarasıdır.
- TopoDetayKodu: Topografik detayının detay kodudur.
- TopoDetayİsmi: Topografik detayının adıdır.
- TopoDetayAltTipİsmi: Topografik detayının alt tipinin (subtype) adıdır.
- TopoDetayAltTipNo: Topografik detayının kaçınıcı alt tipi olduğunu gösterir.
- TopoDetayGeometriTipi : Topografik detayınının geometri tipidir. A olur ise alanı, L olur ise çizgiyi, P olur ise noktayı ifade eder.

5. Donusum

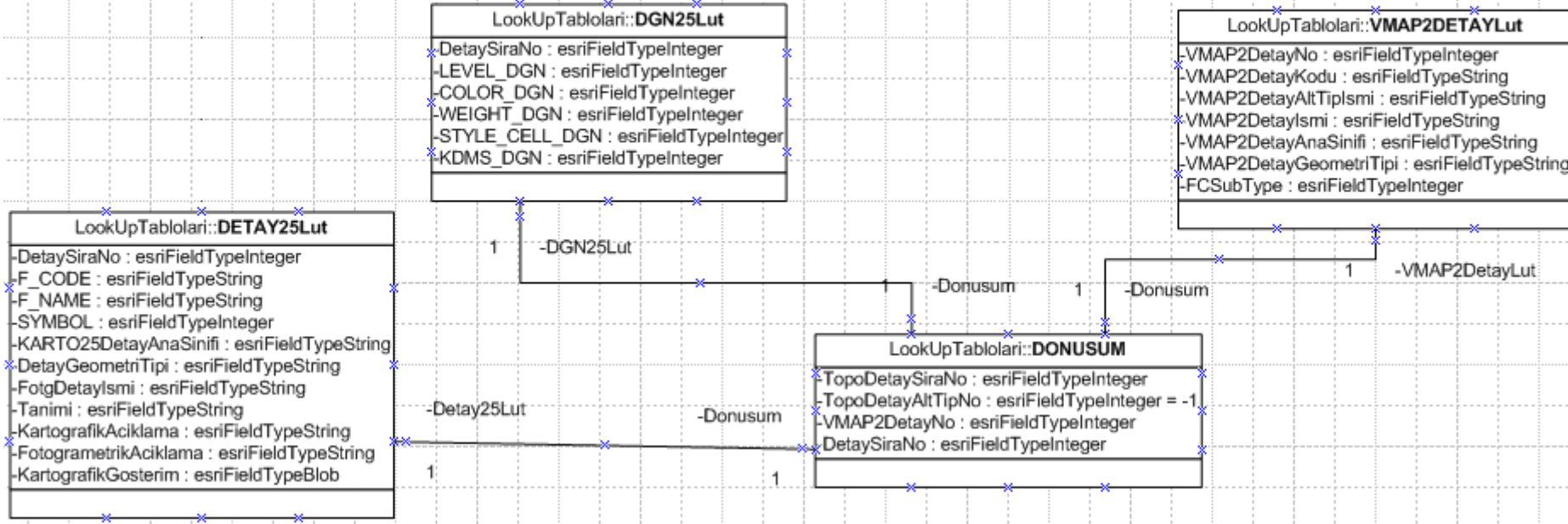
Anlamı : Dönüşüm



TABLO
Donusum

Alan Adı	Anlamı	Veri Tipi	Nulls İzni	Varsayılan Değer	Değer Kümesi	Duyarlık	İncelik	Uzunluk
OBJECTID	OBJECTID	Object ID						
TopoDetaySiraNo	TopoDetaySiraNo	Long Integer	Hayır			0		
TopoDetayAltTipNo	TopoDetayAltTipNo	Long Integer	Hayır	-1		0		
VMAP2DetayNo	VMAP2DetayNo	Long Integer	Evet			0		
DetaySiraNo	DetaySiraNo	Long Integer	Hayır			0		

II. DÖNÜŞÜM TABLOLARI ARASINDAKİ İLİŞKİLER VE İLİŞKİ KURALLARI:



Tablolar arasında dönüşümde kullanmak üzere üç ilişki tanımlanmıştır.

- DETAY25Lut ve DONUSUM tabloları arasında ortak kolon olan DetaySiraNo özniteliğinde bire – bir (1:1) ilişki tanımlanmıştır. Her iki yönde de ilişkinin derecesi bir ve sadece bir tanedir.
- DGN25Lut ve DONUSUM tabloları arasında ortak kolon olan DetaySiraNo özniteliğinde bire – bir (1:1) ilişki tanımlanmıştır. Her iki yönde de ilişkinin derecesi bir ve sadece bir tanedir.
- VMAP2DETAYLut ve DONUSUM tabloları arasında ortak kolon olan VMAP2DetayNo özniteliğinde bire – bir (1:1) ilişki tanımlanmıştır. Her iki yönde de ilişkinin derecesi bir ve sadece bir tanedir.

III. TOPO25DETAYVERİSETİ İÇİNDEKİ TOPOĞRAFİK DETAYLAR, ÖZNETELİKLERİ VE ALTTİPLERİ

Herbir topoğrafik detayın kendisine ait detay tablosunda bulunacak ortak öznitelikler şunlardır:

- OBJECTID
- Shape
- TopoDetayAltTipNo
- TopoDetaySiraNo

Yukarıda belirtilen ortak özniteliklere ilaveten çizgi geometri tipindeki topoğrafik detayın kendisine ait detay tablosunda bulunacak öznitelikleri şunlardır:

- Shape_Length

Yukarıda belirtilen ortak özniteliklere ilaveten alan geometri tipindeki topoğrafik detayın kendisine ait detay tablosunda bulunacak öznitelikleri şunlardır:

- Shape_Length
- Shape_Area

Yukarıda belirtilen ortak özniteliklere ilaveten nokta geometri tipindeki topoğrafik detayın kendisine ait detay tablosunda bulunacak öznitelikleri şunlardır:

- ANGLE : Toplanan detayın sembolünün kuzeyden yaptığı açısını içerir.

Herbir topoğrafik detayın kendisine ait detay tablosunda yukarıda belirtilen öznitelikler dışında yazı tipi stili kalın olacak şekilde yazılan özniteliklerde bulunmak zorundadır. Bu öznitelikler yüklenici firma tarafından toplanacaktır.

1. CIT

Anlamı : ÇİT

Alan Adı	Anlamı	Veri Tipi	Nulls İzni	Varsayılan Değer	Değer Kümesi	Duyarlık	İncelik	Uzunluk
OBJECTID	OBJECTID	Object Id						
Shape	Shape	Geometry	Evet					
TopoDetayAltTipNo	TopoDetayAltTipNo	Long Integer	Hayır	0		0		
TopoDetaySıraNo	TopoDetaySıraNo	Long Integer	Hayır	1		0		
CITYAMAL	Çit Yapım Malzemesi	Long Integer	Hayır	6	CITYAPIMMALZEMESI	0		
YUKSEKLIK	Yükseklik (m)	Double	Hayır	0		0	0	
ACIKLAMA	Açıklama	String	Evet					255
Shape_Length	Shape_Length	Double	Evet			0	0	

Geometri Tipi: Polyline
M Değeri İçerir mi?: Evet
Z Değeri İçerir mi? : Evet

CIT ALTTİPLERİ

Alttip Alanı : TopoDetayAltTipNo

Varsayılan Alttip : 0

Alttip Kodu	Alttip Adı	Alan Adı	Varsayılan Değer	Değer Kümesi
0	BITKICIT	CITYAMAL	1	CITYAPIMMALZEMESI
1	PERDECIT	CITYAMAL	0	CITYAPIMMALZEMESI
2	TELCIT	CITYAMAL	6	CITYAPIMMALZEMESI

2. DUVAR

Anlamı : DUVAR

Alan Adı	Anlamı	Veri Tipi	Nulls İzni	Varsayılan Değer	Değer Kümesi	Duyarlık	İncelik	Uzunluk
OBJECTID	OBJECTID	Object Id						
Shape	Shape	Geometry	Evet					
TopoDetayAltTipNo	TopoDetayAltTipNo	Long Integer	Hayır	0		0		
TopoDetaySıraNo	TopoDetaySıraNo	Long Integer	Hayır	2		0		
DUYAMAL	Duvar Yapım Malzemesi	Long Integer	Hayır	0	DUVARYAPIMMALZEMESİ	0		
YUKSEKLİK	Yükseklik (m)	Double	Hayır	0		0	0	
ACIKLAMA	Açıklama	String	Evet					255
Shape_Length	Shape_Length	Double	Evet			0	0	

DUVAR ALTTİPLERİ


Altıtip Alanı : TopoDetayAltTipNo

Varsayılan Altıtip : 0

Altıtip Kodu	Altıtip Adı	Alan Adı	Varsayılan Değer	Değer Kümesi
0	NORMALDUVAR	DUYAMAL	0	DUVARYAPIMMALZEMESİ
1	HARAPDUVAR	DUYAMAL	0	DUVARYAPIMMALZEMESİ
2	TASYIGINIDUVAR	DUYAMAL	2	DUVARYAPIMMALZEMESİ
3	ISTINATDUVARI	DUYAMAL	0	DUVARYAPIMMALZEMESİ

3. HARITASINIRI

Anlamı : HARİTA SINIRI

Alan Adı	Anlamı	Veri Tipi	Nulls İzni	Varsayılan Değer	Değer Kümesi	Duyarlık	İncelik	Uzunluk
 HARITASINIRI								
OBJECTID	OBJECTID	Object Id						
Shape	Shape	Geometry	Evet					
TopoDetayAltTipNo	TopoDetayAltTipNo	Long Integer	Hayır	-1		0		
TopoDetaySıraNo	TopoDetaySıraNo	Long Integer	Hayır	3		0		
PAFTAADI	Pafta Adı	String	Hayır					50
ACIKLAMA	Açıklama	String	Evet					255
Shape_Length	Shape_Length	Double	Evet			0	0	

Geometri Tipi: Polyline
M Değeri İçerir mi? : Evet
Z Değeri İçerir mi? : Evet

4. MUNHANI

Anlamı : MÜNİHANI


Alan Adı	Anlamı	Veri Tipi	Nulls İzni	Varsayılan Değer	Değer Kümesi	Duyarlık	İncelik	Uzunluk
OBJECTID	OBJECTID	Object Id						
Shape	Shape	Geometry	Evet					
TopoDetayAltTipNo	TopoDetayAltTipNo	Long Integer	Hayır	0		0		
TopoDetaySıraNo	TopoDetaySıraNo	Long Integer	Hayır	4		0		
MUNTI	Münhani Tipi	Long Integer	Hayır	0	MUNHANITIPİ	0		
YUZKA	Yüzey Kategorisi	Long Integer	Hayır	1	YUZEYKATEGORISI	0		
KOT	Kotu (m.)	Double	Hayır	0		0	0	
ACIKLAMA	Açıklama	String	Evet					255
Shape_Length	Shape_Length	Double	Evet			0	0	

Geometri Tipi: Polyline
M Değeri İçerir mi? : Evet
Z Değeri İçerir mi? : Evet

MUNHANI ALTTİPLERİ				
Alttip Alanı : TopoDetayAltTipNo				
Varsayılan Alttip : 0				
Alttip Kodu	Alttip Adı	Alan Adı	Varsayılan Değer	Değer Kümesi
0	ARAMUNHANI	MUNTI	1	MUNHANITİPI
1	YARDIMCI MUNHANI(1/2)	MUNTI	2	MUNHANITİPI
2	YARDIMCIMUNHANI(1/4)	MUNTI	3	MUNHANITİPI
3	YARMUN(1/4DENAZ)	MUNTI	4	MUNHANITİPI
4	ANAMUNHANI	MUNTI	0	MUNHANITİPI

5. KOTNOKTASI

Anlamı : KOT NOKTASI

 KOTNOKTASI					Geometri Tipi: Point M Değeri İçerir mi? : Evet Z Değeri İçerir mi? : Evet			
Alan Adı	Anlamı	Veri Tipi	Nulls İzni	Varsayılan Değer	Değer Kümesi	Duyarlık	İncelik	Uzunluk
OBJECTID	OBJECTID	Object Id						
Shape	Shape	Geometry	Evet					
ANGLE	ANGLE	Long Integer	Evet			0		
TopoDetayAltTipNo	TopoDetayAltTipNo	Long Integer	Hayır	-1		0		
TopoDetaySıraNo	TopoDetaySıraNo	Long Integer	Hayır	5		0		
YUZKA	Yüzey Kategorisi	Long Integer	Hayır	1	YUZYEKATEGORISI	0		
KOT	Kotu (m.)	Double	Hayır	0		0	0	
ACIKLAMA	Açıklama	String	Evet					255

6. KOKURDAN

Anlamı : KOKURDAN

Alan Adı	Anlamı	Veri Tipi	Nulls İzni	Varsayılan Değer	Değer Kümesi	Duyarlık	İncelik	Uzunluk
 KOKURDAN								
OBJECTID	OBJECTID	Object Id						
Shape	Shape	Geometry	Evet					
TopoDetayAltTipNo	TopoDetayAltTipNo	Long Integer	Hayır	-1		0		
TopoDetaySıraNo	TopoDetaySıraNo	Long Integer	Hayır	6		0		
ISIM	İsim	String	Hayır	Bilinmiyor				255
ACIKLAMA	Açıklama	String	Evet					255
Shape_Length	Shape_Length	Double	Evet			0	0	

Geometri Tipi: Polyline
M Değeri İçerir mi? : Evet
Z Değeri İçerir mi? : Evet

7. KUCUKSUKAYNAGI

Anlamı : KÜÇÜK SU KAYNAĞI



KUCUKSUKAYNAGI

Geometri Tipi: Point
M Değeri İçerir mi? : Evet
Z Değeri İçerir mi? : Evet

Alan Adı	Anlamı	Veri Tipi	Nulls İzni	Varsayılan Değer	Değer Kümesi	Duyarlık	İncelik	Uzunluk
OBJECTID	OBJECTID	Object Id						
Shape	Shape	Geometry	Evet					
ANGLE	ANGLE	Long Integer	Evet			0		
TopoDetayAltTipNo	TopoDetayAltTipNo	Long Integer	Hayır	0		0		
TopoDetaySıraNo	TopoDetaySıraNo	Long Integer	Hayır	7		0		
HIDKA	Hidrolojik Kategori	Long Integer	Hayır	0	HIDROLOJIKKATEGORİ	0		
ISIM	İsim	String	Hayır	Bilinmiyor				255
KAYKUKAKA	Kaynak/Kuyu Karakteristik Kategorisi	Long Integer	Hayır	8	KAYKUKAKA	0		
SUCISEK	Su Çıkarılma Şekli	Long Integer	Hayır	1	SUCIKARILMASEKLI	0		
ACIKLAMA	Açıklama	String	Evet					255

KUCUKSUKAYNAGI ALTTİPLERİ				
Altıtip Alanı : TopoDetayAltTipNo				
Varsayılan Altıtip : 3				
Altıtip Kodu	Altıtip Adı	Alan Adı	Varsayılan Deęer	Deęer Kümesi
0	SUTULUMBASI	HIDKA	0	HIDROLOJIKKATEGORI
		KAYKUKAKA	8	KAYKUKAKA
		SUCISEK	0	SUCIKARILMASEKLI
1	KURUSUTULUMBASI	HIDKA	1	HIDROLOJIKKATEGORI
		KAYKUKAKA	8	KAYKUKAKA
		SUCISEK	0	SUCIKARILMASEKLI
2	PINAR	HIDKA	0	HIDROLOJIKKATEGORI
		KAYKUKAKA	8	KAYKUKAKA
		SUCISEK	1	SUCIKARILMASEKLI
3	CESME	HIDKA	0	HIDROLOJIKKATEGORI
		KAYKUKAKA	8	KAYKUKAKA
		SUCISEK	1	SUCIKARILMASEKLI
4	KURUCESME	HIDKA	1	HIDROLOJIKKATEGORI
		KAYKUKAKA	8	KAYKUKAKA
		SUCISEK	1	SUCIKARILMASEKLI

8. SUKUYUSU

Anlamı : SU KUYUSU



SUKUYUSU

Geometri Tipi: Point
M Değeri İçerir mi? : Evet
Z Değeri İçerir mi? : Evet

Alan Adı	Anlamı	Veri Tipi	Nulls İzni	Varsayılan Değer	Değer Kümesi	Duyarlık	İncelik	Uzunluk
OBJECTID	OBJECTID	Object Id						
Shape	Shape	Geometry	Evet					
ANGLE	ANGLE	Long Integer	Evet			0		
TopoDetayAltTipNo	TopoDetayAltTipNo	Long Integer	Hayır	0		0		
TopoDetaySıraNo	TopoDetaySıraNo	Long Integer	Hayır	8		0		
HIDKA	Hidrolojik Kategori	Long Integer	Hayır	0	HIDROLOJIKKATEGORİ	0		
ISIM	İsim	String	Hayır	Bilinmiyor				255
KAYKUKAKA	Kaynak/Kuyu Karakteristik Kategorisi	Long Integer	Hayır	8	KAYKUKAKA	0		
KUDETI	Kuyu Detay Tipi	Long Integer	Hayır	2	KUYUDETAYTIPI	0		
SUCISEK	Su Çıkarılma Şekli	Long Integer	Hayır	0	SUCIKARILMASEKLI	0		
ACIKLAMA	Açıklama	String	Evet					255

SUKUYUSU ALTTİPLERİ				
Altııp Alanı : TopoDetayAltııpNo				
Varsayılan Altııp : 0				
Altııp Kodu	Altııp Adı	Alan Adı	Varsayılan Deęer	Deęer Kúmesi
0	KUYU	HIDKA	0	HIDROLOJIKKATEGORI
		KAYKUKAKA	8	KAYKUKAKA
		KUDETI	2	KUYUDETAYTIPI
		SUCISEK	0	SUCIKARILMASEKLI
1	KURUKUYU	HIDKA	1	HIDROLOJIKKATEGORI
		KAYKUKAKA	8	KAYKUKAKA
		KUDETI	2	KUYUDETAYTIPI
		SUCISEK	0	SUCIKARILMASEKLI
2	ARTEZYENKUYUSU	HIDKA	0	HIDROLOJIKKATEGORI
		KAYKUKAKA	8	KAYKUKAKA
		KUDETI	0	KUYUDETAYTIPI
		SUCISEK	2	SUCIKARILMASEKLI

9. FOSEPTİK

Anlamı : FOSEPTİK



FOSEPTİK

Geometri Tipi: Polygon

M Değeri İçerir mi? : Evet

Z Değeri İçerir mi? : Evet

Alan Adı	Anlamı	Veri Tipi	Nulls İzni	Varsayılan Değer	Değer Kümesi	Duyarlık	İncelik	Uzunluk
OBJECTID	OBJECTID	Object Id						
Shape	Shape	Geometry	Evet					
TopoDetayAltTipNo	TopoDetayAltTipNo	Long Integer	Hayır	-1		0		
TopoDetaySıraNo	TopoDetaySıraNo	Long Integer	Hayır	9		0		
ISIM	İsim	String	Hayır	Bilinmiyor				255
ACIKLAMA	Açıklama	String	Evet					255
Shape_Length	Shape_Length	Double	Evet			0	0	
Shape_Area	Shape_Area	Double	Evet			0	0	

10. DENİZDETEHLIKESINIRI


Anlamı : DENİZDE TEHLİKE SINIRI

Alan Adı	Anlamı	Veri Tipi	Nulls İzni	Varsayılan Değer	Değer Kümesi	Duyarlık	İncelik	Uzunluk
 DENİZDETEHLIKESINIRI								
OBJECTID	OBJECTID	Object Id						
Shape	Shape	Geometry	Evet					
TopoDetayAltTipNo	TopoDetayAltTipNo	Long Integer	Hayır	-1		0		
TopoDetaySıraNo	TopoDetaySıraNo	Long Integer	Hayır	10		0		
ACIKLAMA	Açıklama	String	Evet					255
Shape_Length	Shape_Length	Double	Evet			0	0	

Geometri Tipi: Polyline
M Değeri İçerir mi? : Evet
Z Değeri İçerir mi? : Evet

11. DENİZ

Anlamı : DENİZ

**DENİZ****Geometri Tipi: Polygon**
M Değeri İçerir mi? : Evet
Z Değeri İçerir mi? : Evet

Alan Adı	Anlamı	Veri Tipi	Nulls İzni	Varsayılan Değer	Değer Kümesi	Duyarlık	İncelik	Uzunluk
OBJECTID	OBJECTID	Object Id						
Shape	Shape	Geometry	Evet					
TopoDetayAltTipNo	TopoDetayAltTipNo	Long Integer	Hayır	-1		0		
TopoDetaySıraNo	TopoDetaySıraNo	Long Integer	Hayır	11		0		
ISIM	İsim	String	Hayır	Bilinmiyor				255
ACIKLAMA	Açıklama	String	Evet					255
Shape_Length	Shape_Length	Double	Evet			0	0	
Shape_Area	Shape_Area	Double	Evet			0	0	

12. KIYI

Anlamı : KIYI

Alan Adı	Anlamı	Veri Tipi	Nulls İzni	Varsayılan Değer	Değer Kümesi	Duyarlık	İncelik	Uzunluk
OBJECTID	OBJECTID	Object Id						
Shape	Shape	Geometry	Evet					
TopoDetayAltTipNo	TopoDetayAltTipNo	Long Integer	Hayır	0		0		
TopoDetaySıraNo	TopoDetaySıraNo	Long Integer	Hayır	12		0		
GOTA	Görüntü Tarihi (Hava Fotoğrafi Çekilme Tarihi)	String	Hayır	Bilinmiyor				255
ACIKLAMA	Açıklama	String	Evet					255
Shape_Length	Shape_Length	Double	Evet			0	0	

Geometri Tipi: Polyline
M Değeri İçerir mi? : Evet
Z Değeri İçerir mi? : Evet

KIYI ALTTİPLERİ	
Alttip Alanı : TopoDetayAltTipNo	
Varsayılan Alttip : 0	
Alttip Kodu	Alttip Adı
0	BELIRLIKIYI
1	DEGISKENKIYI

13. DALGAKIRAN

Anlamı : DALGAKIRAN

Alan Adı	Anlamı	Veri Tipi	Nulls İzni	Varsayılan Değer	Değer Kümesi	Duyarlık	İncelik	Uzunluk
 DALGAKIRAN								
OBJECTID	OBJECTID	Object Id						
Shape	Shape	Geometry	Evet					
TopoDetayAltTipNo	TopoDetayAltTipNo	Long Integer	Hayır	-1		0		
TopoDetaySıraNo	TopoDetaySıraNo	Long Integer	Hayır	13		0		
ACIKLAMA	Açıklama	String	Evet					255
Shape_Length	Shape_Length	Double	Evet			0	0	

Geometri Tipi: Polyline
M Değeri İçerir mi? : Evet
Z Değeri İçerir mi? : Evet

14. KAYALIK

Anlamı : KAYALIK

Alan Adı	Anlamı	Veri Tipi	Nulls İzni	Varsayılan Değer	Değer Kümesi	Duyarlık	İncelik	Uzunluk
OBJECTID	OBJECTID	Object Id						
Shape	Shape	Geometry	Evet					
TopoDetayAltTipNo	TopoDetayAltTipNo	Long Integer	Hayır	0		0		
TopoDetaySıraNo	TopoDetaySıraNo	Long Integer	Hayır	14		0		
ACIKLAMA	Açıklama	String	Evet					255
Shape_Length	Shape_Length	Double	Evet			0	0	

Geometri Tipi: Polyline
M Değeri İçerir mi? : Evet
Z Değeri İçerir mi? : Evet

KAYALIK ALTTİPLERİ

Alttip Alanı : TopoDetayAltTipNo

Varsayılan Alttip : 0

Alttip Kodu	Alttip Adı
0	SUALTIKAYALIK
1	SUÜSTÜKAYALIK

15. KAYA

Anlamı : KAYA

**KAYA****Geometri Tipi: Point**
M Değeri İçerir mi? : Evet
Z Değeri İçerir mi? : Evet

Alan Adı	Anlamı	Veri Tipi	Nulls İzni	Varsayılan Değer	Değer Kümesi	Duyarlık	İncelik	Uzunluk
OBJECTID	OBJECTID	Object Id						
Shape	Shape	Geometry	Evet					
ANGLE	ANGLE	Long Integer	Evet			0		
TopoDetayAltTipNo	TopoDetayAltTipNo	Long Integer	Hayır	0		0		
TopoDetaySıraNo	TopoDetaySıraNo	Long Integer	Hayır	15		0		
ACIKLAMA	Açıklama	String	Evet					255

KAYA ALTTİPLERİ

Altıtip Alanı : TopoDetayAltTipNo

Varsayılan Altıtip : 0

Altıtip Kodu	Altıtip Adı
0	SUALTIKAYA
1	SUUSTUKAYA

16. SUYOLU

Anlamı : SU YOLU

Alan Adı	Anlamı	Veri Tipi	Nulls İzni	Varsayılan Değer	Değer Kümesi	Duyarlık	İncelik	Uzunluk
OBJECTID	OBJECTID	Object Id						
Shape	Shape	Geometry	Evet					
TopoDetayAltTipNo	TopoDetayAltTipNo	Long Integer	Hayır	0		0		
TopoDetaySıraNo	TopoDetaySıraNo	Long Integer	Hayır	16		0		
DUKA	Durum Kategorisi	Long Integer	Hayır	1	DURUMKATEGORISI	0		
KOKA	Konum Kategorisi	Long Integer	Hayır	2	KONUMKATEGORISI	0		
ISIM	İsim	String	Hayır	Bilinmiyor				255
GENISLIK	Genişlik(m.)	Double	Hayır	0		0	0	
ACIKLAMA	Açıklama	String	Evet					255
Shape_Length	Shape_Length	Double	Evet			0	0	

Geometri Tipi: Polyline
M Değeri İçerir mi? : Evet
Z Değeri İçerir mi? : Evet

SUYOLU ALTTİPLERİ				
Alttip Alanı : TopoDetayAltTipNo				
Varsayılan Alttip : 0				
Alttip Kodu	Alttip Adı	Alan Adı	Varsayılan Değer	Değer Kümesi
0	YERUSTUSUYOLU	KOKA	2	KONUMKATEGORISI
1	YERALTISUYOLU	KOKA	1	KONUMKATEGORISI
2	SUYOLUKOPRUSU	KOKA	3	KONUMKATEGORISI
3	SUYOLUTUNELI	KOKA	1	KONUMKATEGORISI
4	SUKEMERI	KOKA	3	KONUMKATEGORISI

17. HARAPSUYOLUKOPRUSU

Anlamı : HARAP SU YOLU KOPRÜSÜ

 HARAPSUYOLUKOPRUSU					Geometri Tipi: Point M Değeri İçerir mi? : Evet Z Değeri İçerir mi? : Evet			
Alan Adı	Anlamı	Veri Tipi	Nulls İzni	Varsayılan Değer	Değer Kümesi	Duyarlık	İncelik	Uzunluk
OBJECTID	OBJECTID	Object Id						
Shape	Shape	Geometry	Evet					
ANGLE	ANGLE	Long Integer	Evet			0		
TopoDetayAltTipNo	TopoDetayAltTipNo	Long Integer	Hayır	-1		0		
TopoDetaySıraNo	TopoDetaySıraNo	Long Integer	Hayır	17		0		
ACIKLAMA	Açıklama	String	Evet					255

18. KANAL

Anlamı : KANAL

Alan Adı	Anlamı	Veri Tipi	Nulls İzni	Varsayılan Değer	Değer Kümesi	Duyarlık	İncelik	Uzunluk
OBJECTID	OBJECTID	Object Id						
Shape	Shape	Geometry	Evet					
TopoDetayAltTipNo	TopoDetayAltTipNo	Long Integer	Hayır	1		0		
TopoDetaySıraNo	TopoDetaySıraNo	Long Integer	Hayır	18		0		
KADUKA	Kanal Durum Kategorisi	Long Integer	Hayır	2	KANALDURUMKATEGORISI	0		
ISIM	İsim	String	Hayır	Bilinmiyor				255
GENISLIK	Genişlik (m.)	Double	Hayır	0		0	0	
KAKULA	Kanal Kullanım Amacı	Long Integer	Hayır	1	KANALKULLANIMAMACI	0		
ACIKLAMA	Açıklama	String	Evet					255
Shape_Length	Shape_Length	Double	Evet			0	0	

Geometri Tipi: Polyline
M Değeri İçerir mi? : Evet
Z Değeri İçerir mi? : Evet

KANAL ALTTİPLERİ				
Alttip Alanı : TopoDetayAltTipNo				
Varsayılan Alttip : 0				
Alttip Kodu	Alttip Adı	Alan Adı	Varsayılan Değer	Değer Kümesi
0	SETUSTUNDEBETONKANAL	KADUKA	2	KANALDURUMKATEGORISI
1	GENISKANAL	KADUKA	2	KANALDURUMKATEGORISI
2	DARKANAL	KADUKA	2	KANALDURUMKATEGORISI
3	YAOVEHADARKA	KADUKA	3	KANALDURUMKATEGORISI
4	YAOVEHAGEKA	KADUKA	3	KANALDURUMKATEGORISI
5	ARK	KADUKA	2	KANALDURUMKATEGORISI
6	KANALET	KADUKA	2	KANALDURUMKATEGORISI
7	HARAP KANALET	KADUKA	0	KANALDURUMKATEGORISI

19. SUTESISOLUSUM

Anlamı : SU TESİS OLUŞUM


Alan Adı	Anlamı	Veri Tipi	Nulls İzni	Varsayılan Değer	Değer Kümesi	Duyarlık	İncelik	Uzunluk
OBJECTID	OBJECTID	Object Id						
Shape	Shape	Geometry	Evet					
ANGLE	ANGLE	Long Integer	Evet			0		
TopoDetayAltTipNo	TopoDetayAltTipNo	Long Integer	Hayır	0		0		
TopoDetaySıraNo	TopoDetaySıraNo	Long Integer	Hayır	19		0		
ISIM	İsim	String	Hayır	Bilinmiyor				255
KAYKUKAKA	Kaynak/Kuyu Karakteristik Kategorisi	Long Integer	Hayır	8	KAYKUKAKA	0		
ACIKLAMA	Açıklama	String	Evet					255

Geometri Tipi: Point
M Değeri İçerir mi? : Evet
Z Değeri İçerir mi? : Evet

SUTESISOLUSUM ALTTIPLERİ	
Alttip Alanı : TopoDetayAltTipNo	
Varsayılan Alttip : 0	
Alttip Kodu	Alttip Adı
0	MASLAK
1	KAPTAJ
2	SUYOLUBACASI
3	SUTERAZISI
4	SUSIFONU
5	DUDEN
6	SUSARNICI
7	SELKAPANI

20. GOL

Anlamı : GÖL



GOL

Geometri Tipi: Polygon
M Değeri İçerir mi? : Evet
Z Değeri İçerir mi? : Evet

Alan Adı	Anlamı	Veri Tipi	Nulls İzni	Varsayılan Değer	Değer Kümesi	Duyarlık	İncelik	Uzunluk
OBJECTID	OBJECTID	Object Id						
Shape	Shape	Geometry	Evet					
TopoDetayAltTipNo	TopoDetayAltTipNo	Long Integer	Hayır	0		0		
TopoDetaySıraNo	TopoDetaySıraNo	Long Integer	Hayır	20		0		
GOLDUKA	Göl Durum Kategorisi	Long Integer	Hayır	0	GOLDURUMKATEGORISI	0		
HIDKA	Hidrolojik Kategori	Long Integer	Hayır	1	HIDROLOJIKKATEGORI	0		
ISIM	İsim	String	Hayır	Bilinmiyor				255
GOLKAKA	Göl Karakteristik Kategorisi	Long Integer	Hayır	2	GOLKAKA	0		
NORSUKO	Normal Su Kotu (Z Değeri (m.))	Double	Hayır	0		0	0	
KRETKOTU	Kret Kotu (Z Değeri (m.))	Double	Hayır	0		0	0	
ACIKLAMA	Açıklama	String	Evet					255
Shape_Length	Shape_Length	Double	Evet			0	0	

Shape_Area	Shape_Area	Double	Evet			0	0	
------------	------------	--------	------	--	--	---	---	--

GOL ALTTİPLERİ				
Alttip Alanı : TopoDetayAltTipNo				
Varsayılan Alttip : 2				
Alttip Kodu	Alttip Adı	Alan Adı	Varsayılan Değer	Değer Kümesi
0	GECICIGOL	GOLDUKA	0	GOLDURUMKATEGORISI
		HIDKA	1	HIDROLOJIKKATEGORI
1	DEGISKENKIYILIGOL	GOLDUKA	0	GOLDURUMKATEGORISI
		HIDKA	2	HIDROLOJIKKATEGORI
2	DAIMIGOL	GOLDUKA	0	GOLDURUMKATEGORISI
		HIDKA	0	HIDROLOJIKKATEGORI
3	GOLET	GOLDUKA	1	GOLDURUMKATEGORISI
		HIDKA	0	HIDROLOJIKKATEGORI
4	BARAJGOLU	GOLDUKA	1	GOLDURUMKATEGORISI
		HIDKA	0	HIDROLOJIKKATEGORI

21. SAVAK

Anlamı : SAVAK

Alan Adı	Anlamı	Veri Tipi	Nulls İzni	Varsayılan Değer	Değer Kümesi	Duyarlık	İncelik	Uzunluk
OBJECTID	OBJECTID	Object Id						
Shape	Shape	Geometry	Evet					
TopoDetayAltTipNo	TopoDetayAltTipNo	Long Integer	Hayır	0		0		
TopoDetaySıraNo	TopoDetaySıraNo	Long Integer	Hayır	21		0		
GENISLIK	Genişlik (m.)	Double	Hayır	0		0	0	
ACIKLAMA	Açıklama	String	Evet					255
Shape_Length	Shape_Length	Double	Evet			0	0	

Geometri Tipi: Polyline
M Değeri İçerir mi? : Evet
Z Değeri İçerir mi? : Evet


SAVAK ALTTİPLERİ

Alttip Alanı : **TopoDetayAltTipNo**
Varsayılan Alttip : 0

Alttip Kodu	Alttip Adı	Alan Adı	Varsayılan Değer	Değer Kümesi
0	GENISSAVAK	GENISLIK	25,0	
1	DARSAVAK	GENISLIK	0	

22. DALYAN

Anlamı : DALYAN

Alan Adı	Anlamı	Veri Tipi	Nulls İzni	Varsayılan Değer	Değer Kümesi	Duyarlık	İncelik	Uzunluk
 DALYAN								
OBJECTID	OBJECTID	Object Id						
Shape	Shape	Geometry	Evet					
TopoDetayAltTip No	TopoDetayAlt TipNo	Long Integer	Hayır	-1		0		
TopoDetaySıraNo	TopoDetaySıraNo	Long Integer	Hayır	22		0		
ISIM	İsim	String	Hayır	Bilinmiyor				255
ACIKLAMA	Açıklama	String	Evet					255
Shape_Length	Shape_Length	Double	Evet			0	0	

Geometri Tipi: Polyline
M Değeri İçerir mi? : Evet
Z Değeri İçerir mi? : Evet

23. BUYUKHAVUZ_
Anlamı : BÜYÜK HAVUZ



BUYUKHAVUZ

Geometri Tipi: Polygon
M Değeri İçerir mi? : Evet
Z Değeri İçerir mi? : Evet

Alan Adı	Anlamı	Veri Tipi	Nulls İzni	Varsayılan Değer	Değer Kümesi	Duyarlık	İncelik	Uzunluk
OBJECTID	OBJECTID	Object Id						
Shape	Shape	Geometry	Evet					
TopoDetayAltTipNo	TopoDetayAltTipNo	Long Integer	Hayır	-1		0		
TopoDetaySıraNo	TopoDetaySıraNo	Long Integer	Hayır	23		0		
DUKA	Durum Kategorisi	Long Integer	Hayır	1	DURUMKATEGORISI	0		
ISIM	İsim	String	Hayır	Bilinmiyor				255
ACIKLAMA	Açıklama	String	Evet					255
Shape_Length	Shape_Length	Double	Evet			0	0	
Shape_Area	Shape_Area	Double	Evet			0	0	

24. KUCUKHAVUZ

Anlamı : KÜÇÜK HAVUZ



KUCUKHAVUZ

Geometri Tipi: Point

M Değeri İçerir mi? : Evet

Z Değeri İçerir mi? : Evet

Alan Adı	Anlamı	Veri Tipi	Nulls İzni	Varsayılan Değer	Değer Kümesi	Duyarlık	İncelik	Uzunluk
OBJECTID	OBJECTID	Object Id						
Shape	Shape	Geometry	Evet					
ANGLE	ANGLE	Long Integer	Evet			0		
TopoDetayAltTipNo	TopoDetayAltTipNo	Long Integer	Hayır	-1		0		
TopoDetaySıraNo	TopoDetaySıraNo	Long Integer	Hayır	24		0		
DUKA	Durum Kategorisi	Long Integer	Hayır	1	DURUMKATEGORISI	0		
ISIM	İsim	String	Hayır	Bilinmiyor				255
ACIKLAMA	Açıklama	String	Evet					255

25. DARDERE

Anlamı : DAR DERE

Alan Adı	Anlamı	Veri Tipi	Nulls İzni	Varsayılan Değer	Değer Kümesi	Duyarlık	İncelik	Uzunluk
OBJECTID	OBJECTID	Object Id						
Shape	Shape	Geometry	Evet					
TopoDetayAltTipNo	TopoDetayAltTipNo	Long Integer	Hayır	0		0		
TopoDetaySıraNo	TopoDetaySıraNo	Long Integer	Hayır	25		0		
HIDKA	Hidrolojik Kategori	Long Integer	Hayır	0	HIDROLOJIKKATEGORI	0		
ISIM	İsim	String	Hayır	Bilinmiyor				255
TURU	Türü	Long Integer	Evet	1	<u>TURU</u>	0		
ACIKLAMA	Açıklama	String	Evet					255
Shape_Length	Shape_Length	Double	Evet			0	0	

Geometri Tipi: Polyline
M Değeri İçerir mi? : Evet
Z Değeri İçerir mi? : Evet

DARDERE ALTTİPLERİAltıtip Alanı : **TopoDetayAltTipNo**

Varsayılan Altıtip : 0

Altıtip Kodu	Altıtip Adı	Alan Adı	Varsayılan Değer	Değer Kümesi
0	DERE	HIDKA	0	HIDROLOJIKKATEGORI
1	KURUDERE	HIDKA	1	HIDROLOJIKKATEGORI

26. GENISDERE

Anlamı : GENİŞ DERE

**GENISDERE****Geometri Tipi: Polygon**
M Değeri İçerir mi? : Evet
Z Değeri İçerir mi? : Evet

Alan Adı	Anlamı	Veri Tipi	Nulls İzni	Varsayılan Değer	Değer Kümesi	Duyarlık	İncelik	Uzunluk
OBJECTID	OBJECTID	Object Id						
Shape	Shape	Geometry	Evet					
TopoDetayAltTipNo	TopoDetayAltTipNo	Long Integer	Hayır	0		0		
TopoDetaySıraNo	TopoDetaySıraNo	Long Integer	Hayır	26		0		
DEUKA	Dere Ulaşım Kategorisi	Long Integer	Hayır	1	DEREULASIMKATEGORISI	0		
HIDKA	Hidrolojik Kategori	Long Integer	Hayır	0	HIDROLOJIKKATEGORI	0		
ISIM	İsim	String	Hayır	Bilinmiyor				255
TURU	Türü	Long Integer	Evet		<u>TURU</u>	0		
ACIKLAMA	Açıklama	String	Evet					255
Shape_Length	Shape_Length	Double	Evet			0	0	
Shape_Area	Shape_Area	Double	Evet			0	0	

GENISDERE ALTTİPLERİ				
Alttip Alanı : TopoDetayAltTipNo				
Varsayılan Alttip : 0				
Alttip Kodu	Alttip Adı	Alan Adı	Varsayılan Değer	Değer Kümesi
0	GENISYATAKLIDERE	DEUKA	0	DEREULASIMKATEGORISI
		HIDKA	0	HIDROLOJIKKATEGORI
		TURU	1	TURU
1	ESKIAKARSUYATAGI	DEUKA	1	DEREULASIMKATEGORISI
		HIDKA	1	HIDROLOJIKKATEGORI
		TURU	1	TURU
2	KUMLUKCAKILLIK	DEUKA	1	DEREULASIMKATEGORISI
		HIDKA	1	HIDROLOJIKKATEGORI
		TURU		TURU
3	ISLAHEDILMISDERE	DEUKA	0	DEREULASIMKATEGORISI
		HIDKA	0	HIDROLOJIKKATEGORI
		TURU	1	TURU

27. CAGLAYAN

Anlamı : ÇAĞLAYAN



CAGLAYAN

Geometri Tipi: Polyline
M Değeri İçerir mi? : Evet
Z Değeri İçerir mi? : Evet

Alan Adı	Anlamı	Veri Tipi	Nulls İzni	Varsayılan Değer	Değer Kümesi	Duyarlık	İncelik	Uzunluk
OBJECTID	OBJECTID	Object Id						
Shape	Shape	Geometry	Evet					
TopoDetayAltTipNo	TopoDetayAltTipNo	Long Integer	Hayır	0		0		
TopoDetaySıraNo	TopoDetaySıraNo	Long Integer	Hayır	27		0		
ISIM	İsim	String	Hayır	Bilinmiyor				255
YUKSEKLIK	Yükseklik (m)	Double	Hayır	1		0	0	
CAOSEK	Çağlayan Oluşum Şekli	Long Integer	Hayır	1	CAGLAYANOLUSUMSEKLI	0		
ACIKLAMA	Açıklama	String	Evet					255
Shape_Length	Shape_Length	Double	Evet			0	0	


CAGLAYAN ALTTİPLERİAlttip Alanı : **TopoDetayAltTipNo**

Varsayılan Alttip : 0

Alttip Kodu	Alttip Adı	Alan Adı	Varsayılan Değer
0	KUCUKCAGLAYAN	YUKSEKLIK	1,0
1	BUYUKCAGLAYAN	YUKSEKLIK	10,0

28. GENISBENT


Anlamı : GENİŞ BENT

**GENISBENT****Geometri Tipi: Polygon**
M Değeri İçerir mi? : Evet
Z Değeri İçerir mi? : Evet

Alan Adı	Anlamı	Veri Tipi	Nulls İzni	Varsayılan Değer	Değer Kümesi	Duyarlık	İncelik	Uzunluk
OBJECTID	OBJECTID	Object Id						
Shape	Shape	Geometry	Evet					
TopoDetayAltTipNo	TopoDetayAltTipNo	Long Integer	Hayır	-1		0		
TopoDetaySıraNo	TopoDetaySıraNo	Long Integer	Hayır	28		0		
ISIM	İsim	String	Hayır	Bilinmiyor				255
UKA	Ulaşım Kategorisi	Long Integer	Hayır	1	ULASIMKATEGORISI	0		
YUKSEKLIK	Yükseklik (m.)	Double	Evet	0		0	0	
ACIKLAMA	Açıklama	String	Evet					255
Shape_Length	Shape_Length	Double	Evet			0	0	
Shape_Area	Shape_Area	Double	Evet			0	0	

29. DARBENT

Anlamı : DAR BENT

Alan Adı	Anlamı	Veri Tipi	Nulls İzni	Varsayılan Değer	Değer Kümesi	Duyarlık	İncelik	Uzunluk
 DARBENT								
OBJECTID	OBJECTID	Object Id						
Shape	Shape	Geometry	Evet					
TopoDetayAltTipNo	TopoDetayAltTipNo	Long Integer	Hayır	0		0		
TopoDetaySıraNo	TopoDetaySıraNo	Long Integer	Hayır	29		0		
ISIM	İsim	String	Hayır	Bilinmiyor				255
GENISLIK	Genişlik (m)	Double	Hayır	0		0	0	
YUKSEKLIK	Yükseklik (m.)	Double	Evet	0		0	0	
ACIKLAMA	Açıklama	String	Evet					255
Shape_Length	Shape_Length	Double	Evet			0	0	

DARBENT ALTTİPLERİ


Alttip Alanı : **TopoDetayAltTipNo**

Varsayılan Alttip : 0

Alttip Kodu	Alttip Adı
0	ARABAGECERBENT
1	ARABAGECMEZBENT

30. YAOBAGOSI


Anlamı : YAPILMAKTA OLAN BARAJ GOLU SINIRI

Alan Adı	Anlamı	Veri Tipi	Nulls İzni	Varsayılan Değer	Değer Kümesi	Duyarlık	İncelik	Uzunluk
 YAOBAGOSI								
OBJECTID	OBJECTID	Object Id						
Shape	Shape	Geometry	Evet					
TopoDetayAltTipNo	TopoDetayAltTipNo	Long Integer	Hayır	-1		0		
TopoDetaySıraNo	TopoDetaySıraNo	Long Integer	Hayır	30		0		
ISIM	İsim	String	Hayır	Bilinmiyor				255
NORSUKO	Normal Su Kotu (Z Değeri (m.))	Double	Hayır	0		0	0	
KRETKOTU	Kret Kotu (Z Değeri (m.))	Double	Hayır	0		0	0	
ACIKLAMA	Açıklama	String	Evet					255
Shape_Length	Shape_Length	Double	Evet			0	0	

Geometri Tipi: Polyline
M Değeri İçerir mi? : Evet
Z Değeri İçerir mi? : Evet

31. MAHMUZ

Anlamı : MAHMUZ

Alan Adı	Anlamı	Veri Tipi	Nulls İzni	Varsayılan Değer	Değer Kümesi	Duyarlık	İncelik	Uzunluk
 MAHMUZ								
OBJECTID	OBJECTID	Object Id						
Shape	Shape	Geometry	Evet					
TopoDetayAltTipNo	TopoDetayAltTipNo	Long Integer	Hayır	-1		0		
TopoDetaySıraNo	TopoDetaySıraNo	Long Integer	Hayır	31		0		
DUKA	Durum Kategorisi	Long Integer	Hayır	1	DURUMKATEGORISI	0		
MAHYAMAL	Mahmuz Yapım Malzemesi	Long Integer	Hayır	1	MAHMUZYAPIMMALZEMESI	0		
NUMARA	Numarası	String	Evet	Bilinmiyor				255
GENISLIK	Genişlik (m)	Double	Hayır	0		0	0	
ADET	Adedi	Long Integer	Hayır	1		0		
ACIKLAMA	Açıklama	String	Evet					255
Shape_Length	Shape_Length	Double	Evet			0	0	

Geometri Tipi: Polyline
M Değeri İçerir mi? : Evet
Z Değeri İçerir mi? : Evet

32. AZAMISUSEVİYESİ

Anlamı : AZAMİ SU SEVİYESİ



AZAMISUSEVİYESİ

Geometri Tipi: Polyline
M Değeri İçerir mi? : Evet
Z Değeri İçerir mi? : Evet

Alan Adı	Anlamı	Veri Tipi	Nulls İzni	Varsayılan Değer	Değer Kümesi	Duyarlık	İncelik	Uzunluk
OBJECTID	OBJECTID	Object Id						
Shape	Shape	Geometry	Evet					
TopoDetayAltTipNo	TopoDetayAltTipNo	Long Integer	Hayır	-1		0		
TopoDetaySıraNo	TopoDetaySıraNo	Long Integer	Hayır	32		0		
ASUSE	Azami Su Seviyesi (m.)	Double	Hayır	0		0	0	
ACIKLAMA	Açıklama	String	Evet					255
Shape_Length	Shape_Length	Double	Evet			0	0	

33. KUCUKDEPOLAMATESISI

Anlamı : KÜÇÜK DEPOLAMA TESİSİ



KUCUKDEPOLAMATESISI

Geometri Tipi: Point
M Değeri İçerir mi? : Evet
Z Değeri İçerir mi? : Evet

Alan Adı	Anlamı	Veri Tipi	Nulls İzni	Varsayılan Değer	Değer Kümesi	Duyarlık	İncelik	Uzunluk
OBJECTID	OBJECTID	Object Id						
Shape	Shape	Geometry	Evet					
TopoDetayAltTipNo	TopoDetayAltTipNo	Long Integer	Hayır	1		0		
ANGLE	ANGLE	Long Integer	Evet			0		
TopoDetaySiraNo	TopoDetaySiraNo	Long Integer	Hayır	33		0		
DUKA	Durum Kategorisi	Long Integer	Hayır	1	DURUMKATEGORISI	0		
YUKSEKLIK	Yükseklik (m.)	Double	Evet	0		0	0	
UZUNLUK	Uzunluk (m.)	Double	Hayır	0		0	0	
KOKA	Konum Kategorisi	Long Integer	Hayır	2	KONUMKATEGORISI	0		
DEPOUKA	Depolanan Ürün Kategorisi	Long Integer	Evet	3	DEPOUKA	0		
YASEKA	Yapı Şekil Kategorisi	Long Integer	Hayır	3	YAPISEKILKATEGORISI	0		
DEYAMAL	Depo Yapım Malzemesi	Long Integer	Hayır	1	DEPOYAPIMMALZEMESI	0		
ADET	Adedi	Long Integer	Evet	1		0		
ISIM	İsim	String	Hayır	Bilinmiyor				255

KAPASITE	Kapasite (Ton)	Long Integer	Hayır	0		0		
ACIKLAMA	Açıklama	String	Evet					255

KUCUKDEPOLAMATESISI ALTTİPLERİ				
Alttip Alanı : TopoDetayAltTipNo				
Varsayılan Alttip : 0				
Alttip Kodu	Alttip Adı	Alan Adı	Varsayılan Değer	Değer Kümesi
0	SUDEPOSU	YASEKA	0	YAPISEKILKATEGORISI
1	SUKULESI	YASEKA	3	YAPISEKILKATEGORISI
2	TANK	YASEKA	0	YAPISEKILKATEGORISI

34. BUYUKDEPOLAMATESISI

Anlamı : BÜYÜK DEPOLAMA TESİSİ



BUYUKDEPOLAMATESISI

Geometri Tipi: Polygon
M Değeri İçerir mi? : Evet
Z Değeri İçerir mi? : Evet

Alan Adı	Anlamı	Veri Tipi	Nulls İzni	Varsayılan Değer	Değer Kümesi	Duyarlık	İncelik	Uzunluk
OBJECTID	OBJECTID	Object Id						
Shape	Shape	Geometry	Evet					
TopoDetayAltTipNo	TopoDetayAltTipNo	Long Integer	Hayır	0		0		
TopoDetaySıraNo	TopoDetaySıraNo	Long Integer	Hayır	34		0		
KOKA	Konum Kategorisi	Long Integer	Hayır	2	KONUMKATEGORISI	0		
DEPOUKA	Depolanan Ürün Kategorisi	Long Integer	Evet	3	DEPOUKA	0		
YASEKA	Yapı Şekil Kategorisi	Long Integer	Hayır	0	YAPISEKILKATEGORISI	0		
DEYAMAL	Depo Yapım Malzemesi	Long Integer	Hayır	1	DEPOYAPIMMALZEMESI	0		
ADET	Adedi	Long Integer	Evet	1		0		
ISIM	İsim	String	Hayır	Bilinmiyor				255
KAPASITE	Kapasite (Ton)	Long Integer	Hayır	0		0		
YUKSEKLİK	Yükseklik (m.)	Double	Evet	0		0	0	
ACIKLAMA	Açıklama	String	Evet					255

Shape_Length	Shape_Length	Double	Evet			0	0	
Shape_Area	Shape_Area	Double	Evet			0	0	

BUYUKDEPOLAMATESISI ALTTİPLERİ	
Alttip Alanı : TopoDetayAltTipNo	
Varsayılan Alttip : 0	
Alttip Kodu	Alttip Adı
0	SUDEPOSU
1	TANK

35. MADEN

Anlamı : MADEN


Alan Adı	Anlamı	Veri Tipi	Nulls İzni	Varsayılan Değer	Değer Kümesi	Duyarlık	İncelik	Uzunluk
OBJECTID	OBJECTID	Object Id						
Shape	Shape	Geometry	Evet					
TopoDetayAltTipNo	TopoDetayAltTipNo	Long Integer	Hayır	1		0		
ANGLE	ANGLE	Long Integer	Evet			0		
TopoDetaySıraNo	TopoDetaySıraNo	Long Integer	Hayır	35		0		
ALAN	Alan(m2)	Double	Hayır	0		0	0	
MADUKA	Maden Durum Kategorisi	Long Integer	Hayır	0	MADENDURUMKATEGORISI	0		
ISIM	İsim	String	Hayır	Bilinmiyor				255
YEKAYUKA	Yeraltı Kaynağı Ürün Kategorisi	Long Integer	Hayır	999	YEKAYUKA	0		
ACIKLAMA	Açıklama	String	Evet					255

Geometri Tipi: Point
M Değeri İçerir mi? : Evet
Z Değeri İçerir mi? : Evet

MADEN ALTTİPLERİ				
Alttip Alanı : TopoDetayAltTipNo				
Varsayılan Alttip : 1				
Alttip Kodu	Alttip Adı	Alan Adı	Varsayılan Değer	Değer Kümesi
0	FAALMADEN	MADUKA	0	MADENDURUMKATEGORISI
1	ISLEMEYENMADEN	MADUKA	1	MADENDURUMKATEGORISI

36. PETROLKUYUSU


Anlamı : PETROL KUYUSU

 PETROLKUYUSU					Geometri Tipi: Point M Değeri İçerir mi? : Evet Z Değeri İçerir mi? : Evet			
Alan Adı	Anlamı	Veri Tipi	Nulls İzni	Varsayılan Değer	Değer Kümesi	Duyarlık	İncelik	Uzunluk
OBJECTID	OBJECTID	Object Id						
Shape	Shape	Geometry	Evet					
TopoDetayAltTip No	TopoDetayAlt TipNo	Long Integer	Hayır	1		0		
ANGLE	ANGLE	Long Integer	Evet			0		
TopoDetaySıraNo	TopoDetaySıraNo	Long Integer	Hayır	36		0		
MADUKA	Maden Durum Kategorisi	Long Integer	Hayır	0	MADENDURUMKATEGORİSİ	0		
ISIM	İsim	String	Hayır	Bilinmiyor				255
ACIKLAMA	Açıklama	String	Evet					255

PETROLKUYUSU ALTTİPLERİ				
Alttip Alanı : TopoDetayAltTipNo				
Varsayılan Alttip : 1				
Alttip Kodu	Alttip Adı	Alan Adı	Varsayılan Değer	Değer Kümesi
0	FAALKUYU	MADUKA	0	MADENDURUMKATEGORİSİ
1	ISLEMEYENKUYU	MADUKA	1	MADENDURUMKATEGORİSİ

37. KUCUKTESİS

Anlamı : KÜÇÜK TESİS

 KUCUKTESİS		Geometri Tipi: Point M Değeri İçerir mi? : Evet Z Değeri İçerir mi? : Evet						
Alan Adı	Anlamı	Veri Tipi	Nulls İzni	Varsayılan Değer	Değer Kümesi	Duyarlık	İncelik	Uzunluk
OBJECTID	OBJECTID	Object Id						
Shape	Shape	Geometry	Evet					
TopoDetayAltTipNo	TopoDetayAltTipNo	Long Integer	Hayır	0		0		
ANGLE	ANGLE	Long Integer	Evet			0		
TopoDetaySıraNo	TopoDetaySıraNo	Long Integer	Hayır	37		0		
ALAN	Alanı (m2)	Double	Hayır	0		0	0	
ISIM	İsim	String	Hayır	Bilinmiyor				255
TESİSTİPİ	Tesis Tipi	String	Hayır	Bilinmiyor				50
DUKA	Durum Kategorisi	Long Integer	Hayır	1	DURUMKATEGORİSİ	0		
TONAJ	Tonaj (Ton)	Long Integer	Evet			0		

ACIKLAMA	Açıklama	String	Evet					255
----------	----------	--------	------	--	--	--	--	-----

KUCUKTESIS ALTTİPLERİ			
Alttip Alanı : TopoDetayAltTipNo			
Varsayılan Alttip : 0			
Alttip Kodu	Alttip Adı	Alan Adı	Varsayılan Değer
0	HIZAR	TESISTIPI	Hızar
1	TIVESATE	TESISTIPI	Bilinmiyor

38. BUYUKTESIS

Anlamı : BÜYÜK TESİS

**BUYUKTESIS**

Geometri Tipi: Polygon

M Değeri İçerir mi? : Evet


Z Değeri İçerir mi? : Evet

Alan Adı	Anlamı	Veri Tipi	Nulls İzni	Varsayılan Değer	Değer Kümesi	Duyarlık	İncelik	Uzunluk
OBJECTID	OBJECTID	Object Id						
Shape	Shape	Geometry	Evet					
TopoDetayAltTipNo	TopoDetayAltTipNo	Long Integer	Hayır	0		0		
TopoDetaySıraNo	TopoDetaySıraNo	Long Integer	Hayır	38		0		
ISIM	İsim	String	Hayır	Bilinmiyor				255
TESISTIPI	Tesis Tipi	String	Hayır	Bilinmiyor				50
DUKA	Durum Kategorisi	Long Integer	Hayır	1	DURUMKATEGORISI	0		
TONAJ	Tonaj (Ton)	Long Integer	Evet			0		
ACIKLAMA	Açıklama	String	Evet					255
Shape_Length	Shape_Length	Double	Evet			0	0	
Shape_Area	Shape_Area	Double	Evet			0	0	

BUYUKTESIS ALTTİPLERİ			
Alttip Alanı : TopoDetayAltTipNo			
Varsayılan Alttip : 0			
Alttip Kodu	Alttip Adı	Alan Adı	Varsayılan Değer
0	TIVESATE	TESISTIPI	Bilinmiyor
1	SASIYERA	TESISTIPI	Sanayi Sitesi

39. YUKSEKYAPI


Anlamı : YÜKSEK YAPI

 YUKSEKYAPI		Geometri Tipi: Point M Değeri İçerir mi? : Evet Z Değeri İçerir mi? : Evet						
Alan Adı	Anlamı	Veri Tipi	Nulls İzni	Varsayılan Değer	Değer Kümesi	Duyarlık	İncelik	Uzunluk
OBJECTID	OBJECTID	Object Id						
Shape	Shape	Geometry	Evet					
ANGLE	ANGLE	Long Integer	Evet			0		
TopoDetaySiraNo	TopoDetaySiraNo	Long Integer	Hayır	39		0		
TopoDetayAltTipNo	TopoDetayAltTipNo	Long Integer	Hayır	2		0		
DUKA	Durum Kategorisi	Long Integer	Hayır	1	DURUMKATEGORISI	0		
YUKSEKLIK	Yükseklik (m.)	Double	Hayır	0		0	0	
ISIM	İsim	String	Hayır	Bilinmiyor				255
GUCKAYNAGI	Güç Kaynağı	Long Integer	Hayır	1	GUCKAYNAGI	0		
ACIKLAMA	Açıklama	String	Evet					255

YUKSEKYAPI ALTTİPLERİ				
Alttip Alanı : TopoDetayAltTipNo				
Varsayılan Alttip : 2				
Alttip Kodu	Alttip Adı	Alan Adı	Varsayılan Değer	Değer Kümesi
0	BACA	DUKA	1	DURUMKATEGORISI
1	VINC	DUKA	1	DURUMKATEGORISI
2	DEGIRMEN	DUKA	1	DURUMKATEGORISI
3	HARAPDEGIRMEN	DUKA	3	DURUMKATEGORISI
4	KULE	DUKA	1	DURUMKATEGORISI
5	BAYRAKDIREGI	DUKA	1	DURUMKATEGORISI

40. NAKILHATTI

Anlamı : NAKİL HATTI

 NAKILHATTI		Geometri Tipi: Polyline M Değeri İçerir mi? : Evet Z Değeri İçerir mi? : Evet						
Alan Adı	Anlamı	Veri Tipi	Nulls İzni	Varsayılan Değer	Değer Kümesi	Duyarlık	İncelik	Uzunluk
OBJECTID	OBJECTID	Object Id						
Shape	Shape	Geometry	Evet					
Shape_Length	Shape_Length	Double	Evet			0	0	
TopoDetaySıraNo	TopoDetaySıraNo	Long Integer	Hayır	40		0		
TopoDetayAltTipNo	TopoDetayAltTipNo	Long Integer	Hayır	0		0		
ACIKLAMA	Açıklama	String	Evet					255

NAKILHATTI ALTTİPLERİ	
Altıtip Alanı : TopoDetayAltıtipNo	
Varsayılan Altıtip : 0	
Altıtip Kodu	Altıtip Adı
0	SERITLINAKILHATTI
1	VINCHATTI

41. KUCUKSILO

Anlamı : KÜÇÜK SİLO

**KUCUKSILO****Geometri Tipi: Point**
M Değeri İçerir mi? : Evet
Z Değeri İçerir mi? : Evet

Alan Adı	Anlamı	Veri Tipi	Nulls İzni	Varsayılan Değer	Değer Kümesi	Duyarlık	İncelik	Uzunluk
OBJECTID	OBJECTID	Object Id						
Shape	Shape	Geometry	Evet					
ANGLE	ANGLE	Long Integer	Evet			0		
TopoDetaySiraNo	TopoDetaySiraNo	Long Integer	Hayır	41		0		
TopoDetayAltTipNo	TopoDetayAltTipNo	Long Integer	Hayır	-1		0		
DUKA	Durum Kategorisi	Long Integer	Hayır	1	DURUMKATEGORISI	0		
YUKSEKLIK	Yükseklik (m.)	Double	Hayır	0		0	0	
URUN	Ürün	String	Hayır	Bilinmiyor				50
DEYAMAL	Depo Yapım Malzemesi	Long Integer	Hayır	4	DEPOYAPIMMALZEMESI	0		
ADET	Adedi	Long Integer	Hayır	1		0		
KAPASITE	Kapasite (Ton)	Long Integer	Hayır	0		0		
ACIKLAMA	Açıklama	String	Evet					255

42. BUYUKSILO

Anlamı : BÜYÜK SİLO

**BUYUKSILO****Geometri Tipi: Polygon**
M Değeri İçerir mi? : Evet
Z Değeri İçerir mi? : Evet

Alan Adı	Anlamı	Veri Tipi	Nulls İzni	Varsayılan Değer	Değer Kümesi	Duyarlık	İncelik	Uzunluk
OBJECTID	OBJECTID	Object Id						
Shape	Shape	Geometry	Evet					
Shape_Length	Shape_Length	Double	Evet			0	0	
Shape_Area	Shape_Area	Double	Evet			0	0	
TopoDetayAltTipNo	TopoDetayAltTipNo	Long Integer	Hayır	-1		0		
TopoDetaySıraNo	TopoDetaySıraNo	Long Integer	Hayır	42		0		
URUN	Ürün	String	Hayır	Bilinmiyor				50
DEYAMAL	Depo Yapım Malzemesi	Long Integer	Hayır	4	DEPOYAPIMMALZEMESI	0		
ADET	Adedi	Long Integer	Hayır	1		0		
YUKSEKLIK	Yükseklik (m.)	Double	Hayır	0		0	0	
KAPASITE	Kapasite (Ton)	Long Integer	Hayır	0		0		
ACIKLAMA	Açıklama	String	Evet					255

43. BUBAUHA

Anlamı : BÜYÜK BALIK ÜRETME HAVUZU

**BUBAUHA**Geometri Tipi: Polygon
M Değeri İçerir mi? : Evet
Z Değeri İçerir mi? : Evet

Alan Adı	Anlamı	Veri Tipi	Nulls İzni	Varsayılan Değer	Değer Kümesi	Duyarlık	İncelik	Uzunluk
OBJECTID	OBJECTID	Object Id						
Shape	Shape	Geometry	Evet					
TopoDetayAltTipNo	TopoDetayAltTipNo	Long Integer	Hayır	-1		0		
TopoDetaySıraNo	TopoDetaySıraNo	Long Integer	Hayır	43		0		
ISIM	İsim	String	Hayır	Bilinmiyor				255
BALIKCINSI	Balık Cinsi	String	Evet					255
ACIKLAMA	Açıklama	String	Evet					255
Shape_Length	Shape_Length	Double	Evet			0	0	
Shape_Area	Shape_Area	Double	Evet			0	0	

44. KUBAUHA

Anlamı : KÜÇÜK BALIK ÜRETME HAVUZU

**KUBAUHA****Geometri Tipi: Point**
M Değeri İçerir mi? : Evet
Z Değeri İçerir mi? : Evet

Alan Adı	Anlamı	Veri Tipi	Nulls İzni	Varsayılan Değer	Değer Kümesi	Duyarlık	İncelik	Uzunluk
OBJECTID	OBJECTID	Object Id						
Shape	Shape	Geometry	Evet					
TopoDetayAltTipNo	TopoDetayAltTipNo	Long Integer	Hayır	-1		0		
ANGLE	ANGLE	Long Integer	Evet			0		
TopoDetaySıraNo	TopoDetaySıraNo	Long Integer	Hayır	44		0		
İSİM	İsim	String	Hayır	Bilinmiyor				255
BALIKCINSI	Balık Cinsi	String	Evet					255
ACIKLAMA	Açıklama	String	Evet					255

45. KAZILMISHAT


Anlamı : KAZILMIŞ HAT

Alan Adı	Anlamı	Veri Tipi	Nulls İzni	Varsayılan Değer	Değer Kümesi	Duyarlık	İncelik	Uzunluk
OBJECTID	OBJECTID	Object Id						
Shape	Shape	Geometry	Evet					
TopoDetayAltTipNo	TopoDetayAltTipNo	Long Integer	Hayır	0		0		
TopoDetaySıraNo	TopoDetaySıraNo	Long Integer	Hayır	45		0		
YEKAYUKA	Yeraltı Kaynağı Ürün Kategorisi	Long Integer	Hayır	9	YEKAYUKA	0		
ACIKLAMA	Açıklama	String	Evet					255
Shape_Length	Shape_Length	Double	Evet			0	0	

Geometri Tipi: Polyline
M Değeri İçerir mi? : Evet
Z Değeri İçerir mi? : Evet

KAZILMISHAT ALTTİPLERİ	
Alttip Alanı : TopoDetayAltTipNo	
Varsayılan Alttip : 0	
Alttip Kodu	Alttip Adı
0	TOPRAKKAZINTI
1	TERASLANMIS

46. TOPRAKKAZINTI
Anlamı : TOPRAK KAZINTI




TOPRAKKAZINTI

Geometri Tipi: Polygon
M Değeri İçerir mi? : Evet
Z Değeri İçerir mi? : Evet

Alan Adı	Anlamı	Veri Tipi	Nulls İzni	Varsayılan Değer	Değer Kümesi	Duyarlık	İncelik	Uzunluk
OBJECTID	OBJECTID	Object Id						
Shape	Shape	Geometry	Evet					
TopoDetayAltTipNo	TopoDetayAltTipNo	Long Integer	Hayır	-1		0		
TopoDetaySıraNo	TopoDetaySıraNo	Long Integer	Hayır	46		0		
YEKAYUKA	Yeraltı Kaynağı Ürün Kategorisi	Long Integer	Hayır	9	YEKAYUKA	0		
ACIKLAMA	Açıklama	String	Evet					255
Shape_Length	Shape_Length	Double	Evet			0	0	
Shape_Area	Shape_Area	Double	Evet			0	0	

47. TUZLA

Anlamı : TUZLA

**TUZLA**

Geometri Tipi: Polygon

M Değeri İçerir mi? : Evet

Z Değeri İçerir mi? : Evet

Alan Adı	Anlamı	Veri Tipi	Nulls İzni	Varsayılan Değer	Değer Kümesi	Duyarlık	İncelik	Uzunluk
OBJECTID	OBJECTID	Object Id						
Shape	Shape	Geometry	Evet					
TopoDetayAltTipNo	TopoDetayAltTipNo	Long Integer	Hayır	-1		0		
TopoDetaySıraNo	TopoDetaySıraNo	Long Integer	Hayır	47		0		
ISIM	İsim	String	Hayır	Bilinmiyor				255
ACIKLAMA	Açıklama	String	Evet					255
Shape_Length	Shape_Length	Double	Evet			0	0	
Shape_Area	Shape_Area	Double	Evet			0	0	

48. BUZLUALAN

Anlamı : BUZLU ALAN

**BUZLUALAN****Geometri Tipi: Polygon**
M Değeri İçerir mi? : Evet
Z Değeri İçerir mi? : Evet

Alan Adı	Anlamı	Veri Tipi	Nulls İzni	Varsayılan Değer	Değer Kümesi	Duyarlık	İncelik	Uzunluk
OBJECTID	OBJECTID	Object Id						
Shape	Shape	Geometry	Evet					
TopoDetayAltTip No	TopoDetayAlt TipNo	Long Integer	Hayır	1		0		
TopoDetaySıraNo	TopoDetaySıraNo	Long Integer	Hayır	48		0		
KARBUZKA	Kar/Buz Kategorisi	Long Integer	Hayır	1	KARBUZKATEGORISI	0		
ISIM	İsim	String	Hayır	Bilinmiyor				255
ACIKLAMA	Açıklama	String	Evet					255
Shape_Length	Shape_Length	Double	Evet			0	0	
Shape_Area	Shape_Area	Double	Evet			0	0	

BUZLUALAN ALTTİPLERİ				
Alttip Alanı : TopoDetayAltTipNo				
Varsayılan Alttip : 1				
Alttip Kodu	Alttip Adı	Alan Adı	Varsayılan Değer	Değer Kümesi
0	BUZUL	KARBUZKA	0	KARBUZKATEGORISI
1	DAMIKARLIALAN	KARBUZKA	1	KARBUZKATEGORISI

49. CIGYOLU

Anlamı : ÇIĞ YOLU

Alan Adı	Anlamı	Veri Tipi	Nulls İzni	Varsayılan Değer	Değer Kümesi	Duyarlık	İncelik	Uzunluk
 CIGYOLU								
OBJECTID	OBJECTID	Object Id						
Shape	Shape	Geometry	Evet					
TopoDetayAltTipNo	TopoDetayAltTipNo	Long Integer	Hayır	-1		0		
TopoDetaySıraNo	TopoDetaySıraNo	Long Integer	Hayır	49		0		
Shape_Length	Shape_Length	Double	Evet			0	0	
ACIKLAMA	Açıklama	String	Evet					255

Geometri Tipi: Polyline
M Değeri İçerir mi? : Evet
Z Değeri İçerir mi? : Evet

50. ZEMINYUZYELEMANI

Anlamı : ZEMİN YÜZEY ELEMANI


Alan Adı	Anlamı	Veri Tipi	Nulls İzni	Varsayılan Değer	Değer Kümesi	Duyarlık	İncelik	Uzunluk
OBJECTID	OBJECTID	Object Id						
Shape	Shape	Geometry	Evet					
TopoDetayAltTipNo	TopoDetayAltTipNo	Long Integer	Hayır	0		0		
TopoDetaySıraNo	TopoDetaySıraNo	Long Integer	Hayır	50		0		
ZEYUKA	Zemin Yüzey Kategorisi	Long Integer	Hayır	3	ZEMINYUZYEYKATEGORISI	0		
ISIM	İsim	String	Hayır	Bilinmiyor				255
ACIKLAMA	Açıklama	String	Evet					255
Shape_Length	Shape_Length	Double	Evet			0	0	
Shape_Area	Shape_Area	Double	Evet			0	0	

Geometri Tipi: Polygon
M Değeri İçerir mi? : Evet
Z Değeri İçerir mi? : Evet

ZEMINYUZEYELEMANI ALTTİPLERİ				
Alttip Alanı : TopoDetayAltTipNo				
Varsayılan Alttip : 0				
Alttip Kodu	Alttip Adı	Alan Adı	Varsayılan Değer	Değer Kümesi
0	CAKILLIK	ZEYUKA	0	ZEMINYUZEYKATEGORISI
1	KUMLUK	ZEYUKA	3	ZEMINYUZEYKATEGORISI
2	TASLIK	ZEYUKA	8	ZEMINYUZEYKATEGORISI
3	LECELİK	ZEYUKA	7	ZEMINYUZEYKATEGORISI
4	LAVLIARAZI	ZEYUKA	6	ZEMINYUZEYKATEGORISI
5	KAYANARAZI	ZEYUKA	999	ZEMINYUZEYKATEGORISI
6	COKENARAZI	ZEYUKA	999	ZEMINYUZEYKATEGORISI


51. KUMTEPESİ

Anlamı : KUM TEPESİ

 KUMTEPESİ					Geometri Tipi: Polyline M Değeri İçerir mi? : Evet Z Değeri İçerir mi? : Evet			
Alan Adı	Anlamı	Veri Tipi	Nulls İzni	Varsayılan Değer	Değer Kümesi	Duyarlılık	İncelik	Uzunluk
OBJECTID	OBJECTID	Object Id						
Shape	Shape	Geometry	Evet					
TopoDetayAltTipNo	TopoDetayAltTipNo	Long Integer	Hayır	-1		0		
TopoDetaySıraNo	TopoDetaySıraNo	Long Integer	Hayır	51		0		
Shape_Length	Shape_Length	Double	Evet			0	0	
ACIKLAMA	Açıklama	String	Evet					255

52. DARSET

Anlamı : DAR SET

 DARSET					Geometri Tipi: Polyline M Değeri İçerir mi? : Evet Z Değeri İçerir mi? : Evet			
Alan Adı	Anlamı	Veri Tipi	Nulls İzni	Varsayılan Değer	Değer Kümesi	Duyarlık	İncelik	Uzunluk
OBJECTID	OBJECTID	Object Id						
Shape	Shape	Geometry	Evet					
TopoDetayAltTipNo	TopoDetayAltTipNo	Long Integer	Hayır	0		0		
TopoDetaySıraNo	TopoDetaySıraNo	Long Integer	Hayır	52		0		
ISIM	İsim	String	Hayır	Bilinmiyor				255
DERINLIK	Derinlik (m.)	Double	Evet	0		0	0	
YUKSEKLIK	Yükseklik (m.)	Double	Evet	0		0	0	
UKA	Ulaşım Kategorisi	Long Integer	Hayır	3	ULASIMKATEGORISI	0		
GENISLIK	Genişlik (m.)	Double	Hayır	0		0	0	
ACIKLAMA	Açıklama	String	Evet					255
Shape_Length	Shape_Length	Double	Evet			0	0	

DARSET ALTTİPLERİ				
Alttip Alanı : TopoDetayAltTipNo				
Varsayılan Alttip : 0				
Alttip Kodu	Alttip Adı	Alan Adı	Varsayılan Değer	Değer Kümesi
0	DOLMA	UKA	3	ULASIMKATEGORISI
1	ARABAGECERTOPRAKSET	UKA	1	ULASIMKATEGORISI
2	ARABAGECMEZTOPRAKSET	UKA	3	ULASIMKATEGORISI
3	DAAGETOPSET	UKA	1	ULASIMKATEGORISI
4	BIRIKIMETRETOPRAKYAR	UKA	3	ULASIMKATEGORISI
5	IKIBESMETRETOPRAKYAR	UKA	3	ULASIMKATEGORISI
6	YARMA	UKA	3	ULASIMKATEGORISI
7	HENDEK	UKA	3	ULASIMKATEGORISI

53. DAGGECITMAGARA

Anlamı : DAĞ GEÇİDİ/MAGARA

Alan Adı	Anlamı	Veri Tipi	Nulls İzni	Varsayılan Değer	Değer Kümesi	Duyarlık	İncelik	Uzunluk
OBJECTID	OBJECTID	Object Id						
Shape	Shape	Geometry	Evet					
ANGLE	ANGLE	Long Integer	Evet			0		
TopoDetayAltTipNo	TopoDetayAltTipNo	Long Integer	Hayır	0		0		
TopoDetaySıraNo	TopoDetaySıraNo	Long Integer	Hayır	53		0		
ISIM	İsim	String	Hayır	Bilinmiyor				255
ENYUKZDE	En Yüksek Z Değeri (m.)	Double	Hayır	0		0	0	
ACIKLAMA	Açıklama	String	Evet					255

Geometri Tipi: Point

M Değeri İçerir mi? : Evet

Z Değeri İçerir mi? : Evet

DAGGECITMAGARA ALTTİPLERİ	
Alttip Alanı : TopoDetayAltTipNo	
Varsayılan Alttip : 0	
Alttip Kodu	Alttip Adı
0	DAGGECIDI
1	MAGARA

54. GENISSET

Anlamı :GENİŞ SET

**GENISSET****Geometri Tipi: Polygon**
M Değeri İçerir mi? : Evet
Z Değeri İçerir mi? : Evet

Alan Adı	Anlamı	Veri Tipi	Nulls İzni	Varsayılan Değer	Değer Kümesi	Duyarlık	İncelik	Uzunluk
OBJECTID	OBJECTID	Object Id						
Shape	Shape	Geometry	Yes					
TopoDetayAltTipNo	TopoDetayAltTipNo	Long Integer	No	0		0		
TopoDetaySıraNo	TopoDetaySıraNo	Long Integer	No	54		0		
DERINLIK	Derinlik (m.)	Double	Yes	0		0	0	
YUKSEKLIK	Yükseklik (m.)	Double	Yes	0		0	0	
ACIKLAMA	Açıklama	String	Yes					255
Shape_Length	Shape_Length	Double	Yes			0	0	
Shape_Area	Shape_Area	Double	Yes			0	0	

GENISSET ALTTİPLERİ	
Alttip Alanı : TopoDetayAltTipNo	
Varsayılan Alttip : 0	
Alttip Kodu	Alttip Adı
0	DOLMA
1	YARMA

55. TARAMA


Anlamı : TARAMA

 TARAMA		Geometri Tipi: Point M Değeri İçerir mi? : Evet Z Değeri İçerir mi? : Evet						
Alan Adı	Anlamı	Veri Tipi	Nulls İzni	Varsayılan Değer	Değer Kümesi	Duyarlık	İncelik	Uzunluk
OBJECTID	OBJECTID	Object Id						
Shape	Shape	Geometry	Evet					
ANGLE	ANGLE	Long Integer	Evet			0		
TopoDetayAltTipNo	TopoDetayAltTipNo	Long Integer	Hayır	0		0		
TopoDetaySıraNo	TopoDetaySıraNo	Long Integer	Hayır	55		0		
ACIKLAMA	Açıklama	String	Evet					255

TARAMA ALTTİPLERİ	
Alttip Alanı : TopoDetayAltTipNo	
Varsayılan Alttip : 0	
Alttip Kodu	Alttip Adı
0	TABASVEBI
1	TARAMAYONOKU

56. KUCUKHOYUK

Anlamı : KÜÇÜK HÖYÜK

 KUCUKHOYUK		Geometri Tipi: Point M Değeri İçerir mi? : Evet Z Değeri İçerir mi? : Evet						
Alan Adı	Anlamı	Veri Tipi	Nulls İzni	Varsayılan Değer	Değer Kümesi	Duyarlık	İncelik	Uzunluk
OBJECTID	OBJECTID	Object Id						
Shape	Shape	Geometry	Evet					
ANGLE	ANGLE	Long Integer	Evet			0		
TopoDetayAltTipNo	TopoDetayAltTipNo	Long Integer	Hayır	-1		0		
TopoDetaySıraNo	TopoDetaySıraNo	Long Integer	Hayır	56		0		
ISIM	İsim	String	Hayır	Bilinmiyor				255
ACIKLAMA	Açıklama	String	Evet					255

57. BUYUKHOYUK

Anlamı : BÜYÜK HÖYÜK

**BUYUKHOYUK****Geometri Tipi: Polyline**
M Değeri İçerir mi? : Evet
Z Değeri İçerir mi? : Evet

Alan Adı	Anlamı	Veri Tipi	Nulls İzni	Varsayılan Değer	Değer Kümesi	Duyarlık	İncelik	Uzunluk
OBJECTID	OBJECTID	Object Id						
Shape	Shape	Geometry	Evet					
TopoDetayAltTipNo	TopoDetayAltTipNo	Long Integer	Hayır	-1		0		
TopoDetaySıraNo	TopoDetaySıraNo	Long Integer	Hayır	57		0		
ISIM	İsim	String	Hayır	Bilinmiyor				255
ACIKLAMA	Açıklama	String	Evet					255
Shape_Length	Shape_Length	Double	Evet			0	0	

58. MUNFERITKAYAOLUSUMU

Anlamı : MÜNFERİT KAYA OLUŞUMU

Alan Adı	Anlamı	Veri Tipi	Nulls İzni	Varsayılan Değer	Değer Kümesi	Duyarlık	İncelik	Uzunluk
OBJECTID	OBJECTID	Object Id						
Shape	Shape	Geometry	Evet					
ANGLE	ANGLE	Long Integer	Evet			0		
TopoDetayAltTipNo	TopoDetayAltTipNo	Long Integer	Hayır	0		0		
TopoDetaySıraNo	TopoDetaySıraNo	Long Integer	Hayır	58		0		
ISIM	İsim	String	Hayır	Bilinmiyor				255
ACIKLAMA	Açıklama	String	Evet					255

Geometri Tipi: Point
M Değeri İçerir mi? : Evet
Z Değeri İçerir mi? : Evet

MUNFERITKAYAOLUSUMU ALTTİPLERİ	
Altıtip Alanı : TopoDetayAltTipNo	
Varsayılan Altıtip : 0	
Altıtip Kodu	Altıtip Adı
0	KAYA
1	TAS

59. KAYAOLUSUMUHATTI

Anlamı : KAYA OLUŞUMU HATTI

Alan Adı	Anlamı	Veri Tipi	Nulls İzni	Varsayılan Değer	Değer Kümesi	Duyarlık	İncelik	Uzunluk
OBJECTID	OBJECTID	Object Id						
Shape	Shape	Geometry	Evet					
TopoDetayAltTipNo	TopoDetayAltTipNo	Long Integer	Hayır	0		0		
TopoDetaySıraNo	TopoDetaySıraNo	Long Integer	Hayır	59		0		
ISIM	İsim	String	Hayır	Bilinmiyor				255
ACIKLAMA	Açıklama	String	Evet					255
Shape_Length	Shape_Length	Double	Evet			0	0	

Geometri Tipi: Polyline
M Değeri İçerir mi? : Evet
Z Değeri İçerir mi? : Evet

KAYAOLUSUMUHATTI ALTTİPLERİ

Alttip Alanı : TopoDetayAltTipNo

Varsayılan Alttip : 0

Alttip Kodu	Alttip Adı
0	KUCUKKAYALIK
1	BUYUKKAYALIK
2	KAYALIKDOKUNTUSU

60. KAYAOLUSUMUALANI

Anlamı : KAYA OLUŞUMU ALANI

 KAYAOLUSUMUALANI		Geometri Tipi: Polygon M Değeri İçerir mi? : Evet Z Değeri İçerir mi? : Evet						
Alan Adı	Anlamı	Veri Tipi	Nulls İzni	Varsayılan Değer	Değer Kümesi	Duyarlık	İncelik	Uzunluk
OBJECTID	OBJECTID	Object Id						
Shape	Shape	Geometry	Evet					
TopoDetayAltTipNo	TopoDetayAltTipNo	Long Integer	Hayır	0		0		
TopoDetaySıraNo	TopoDetaySıraNo	Long Integer	Hayır	60		0		
ISIM	İsim	String	Hayır	Bilinmiyor				255
ACIKLAMA	Açıklama	String	Evet					255
Shape_Length	Shape_Length	Double	Evet			0	0	
Shape_Area	Shape_Area	Double	Evet			0	0	

KAYAOLUSUMUALANI ALTTİPLERİ

Alttip Alanı : TopoDetayAltTipNo

Varsayılan Alttip : 0

Alttip Kodu	Alttip Adı
0	KAYALIKDOKUNTUSU
1	ARAZISEKLİNDEKAYALIK

61. PERIBACASI

Anlamı : PERİ BACASI

**PERIBACASI****Geometri Tipi: Point**
M Değeri İçerir mi? : Evet
Z Değeri İçerir mi? : Evet

Alan Adı	Anlamı	Veri Tipi	Nulls İzni	Varsayılan Değer	Değer Kümesi	Duyarlık	İncelik	Uzunluk
OBJECTID	OBJECTID	Object Id						
Shape	Shape	Geometry	Evet					
ANGLE	ANGLE	Long Integer	Evet			0		
TopoDetayAltTipNo	TopoDetayAltTipNo	Long Integer	Hayır	-1		0		
TopoDetaySıraNo	TopoDetaySıraNo	Long Integer	Hayır	61		0		
YUKSEKLİK	Yükseklik (m)	Double	Hayır	0		0	0	
ISIM	İsim	String	Hayır	Bilinmiyor				255
ACIKLAMA	Açıklama	String	Evet					255

62. İSTİHKAMTESİSİ
Anlamı : İSTİHKAM TESİSİ

Alan Adı	Anlamı	Veri Tipi	Nulls İzni	Varsayılan Değer	Değer Kümesi	Duyarlık	İncelik	Uzunluk
OBJECTID	OBJECTID	Object Id						
Shape	Shape	Geometry	Evet					
TopoDetayAltTipNo	TopoDetayAltTipNo	Long Integer	Hayır	0		0		
TopoDetaySıraNo	TopoDetaySıraNo	Long Integer	Hayır	62		0		
ISIM	İsim	String	Hayır	Bilinmiyor				255
ACIKLAMA	Açıklama	String	Evet					255
Shape_Length	Shape_Length	Double	Evet			0	0	

İSTİHKAMTESİSİ ALTTİPLERİ

Alttip Alanı : TopoDetayAltTipNo
Varsayılan Alttip : 0

Alttip Kodu	Alttip Adı
0	TABYATAHKIMAT
1	KALEHISARBURC
2	HARAPKALEHISARBURC

63. AGIL

Anlamı : AĞIL

**AGIL****Geometri Tipi: Point****M Değeri İçerir mi? : Evet****Z Değeri İçerir mi? : Evet**

Alan Adı	Anlamı	Veri Tipi	Nulls İzni	Varsayılan Değer	Değer Kümesi	Duyarlık	İncelik	Uzunluk
OBJECTID	OBJECTID	Object Id						
Shape	Shape	Geometry	Evet					
TopoDetayAltTipNo	TopoDetayAltTipNo	Long Integer	Hayır	0		0		
ANGLE	ANGLE	Long Integer	Evet			0		
TopoDetaySıraNo	TopoDetaySıraNo	Long Integer	Hayır	63		0		
ISIM	İsim	String	Hayır	Bilinmiyor				255
ACIKLAMA	Açıklama	String	Evet					255

AGIL ALTTİPLERİ


Alttip Alanı : TopoDetayAltTipNo

Varsayılan Alttip : 0

Alttip Kodu	Alttip Adı
0	KULLANILANAGIL
1	HARAPAGIL

64. PARK

Anlamı : PARK

**PARK****Geometri Tipi: Polygon**
M Değeri İçerir mi? : Evet
Z Değeri İçerir mi? : Evet

Alan Adı	Anlamı	Veri Tipi	Nulls İzni	Varsayılan Değer	Değer Kümesi	Duyarlık	İncelik	Uzunluk
OBJECTID	OBJECTID	Object Id						
Shape	Shape	Geometry	Evet					
TopoDetayAltTip No	TopoDetayAlt TipNo	Long Integer	Hayır	-1		0		
TopoDetaySıraNo	TopoDetaySıraNo	Long Integer	Hayır	64		0		
ISIM	İsim	String	Hayır	Bilinmiyor				255
PARKKA	Park Kategorisi	Long Integer	Hayır	1	PARKKATEGORISI	0		
ACIKLAMA	Açıklama	String	Evet					255
Shape_Length	Shape_Length	Double	Evet			0	0	
Shape_Area	Shape_Area	Double	Evet			0	0	

65. KUCUKBINA

Anlamı : KÜÇÜK BİNA

**KUCUKBINA**

Geometri Tipi: Point

M Değeri İçerir mi? : Evet

Z Değeri İçerir mi? : Evet

Alan Adı	Anlamı	Veri Tipi	Nulls İzni	Varsayılan Değer	Değer Kümesi	Duyarlık	İncelik	Uzunluk
OBJECTID	OBJECTID	Object Id						
Shape	Shape	Geometry	Evet					
TopoDetayAltTipNo	TopoDetayAltTipNo	Long Integer	Hayır	0		0		
ANGLE	ANGLE	Long Integer	Evet			0		
TopoDetaySıraNo	TopoDetaySıraNo	Long Integer	Hayır	65		0		
YAFONKKA	Yapı Fonksiyon Kategorisi	Long Integer	Hayır	1	YAFONKKA	0		
DUKA	Durum Kategorisi	Long Integer	Hayır	1	DURUMKATEGORISI	0		
ISIM	İsim	String	Hayır	Bilinmiyor				255
YUKSEKLIK	Yükseklik (m.)	Double	Hayır	0		0	0	
ENYUKZDE	En Yüksek Z Değeri (m.)	Double	Hayır	0		0	0	
BIKULA	Bina Kullanım Amacı	Long Integer	Hayır	15	BINAKULLANIMAMACI	0		
ACIKLAMA	Açıklama	String	Evet					255

KUCUKBINA ALTTİPLERİ				
AltTip Alanı : TopoDetayAltTipNo				
Varsayılan AltTip : 0				
AltTip Kodu	AltTip Adı	Alan Adı	Varsayılan Değer	Değer Kümesi
0	HABERLESMETESISI	YAFONKKA	11	YAFONKKA
		DUKA	1	DURUMKATEGORISI
		BIKULA	8	BINAKULLANIMAMACI
1	KUCUKCAMI	YAFONKKA	2	YAFONKKA
		DUKA	1	DURUMKATEGORISI
		BIKULA	10	BINAKULLANIMAMACI
2	MINARESIZCAMI	YAFONKKA	20	YAFONKKA
		DUKA	1	DURUMKATEGORISI
		BIKULA	10	BINAKULLANIMAMACI
3	KUBBE	YAFONKKA	17	YAFONKKA
		DUKA	1	DURUMKATEGORISI
		BIKULA	10	BINAKULLANIMAMACI
4	KUCUKKILISE	YAFONKKA	16	YAFONKKA
		DUKA	1	DURUMKATEGORISI
		BIKULA	10	BINAKULLANIMAMACI
5	KUCUKSINAGOG	YAFONKKA	26	YAFONKKA
		DUKA	1	DURUMKATEGORISI
		BIKULA	10	BINAKULLANIMAMACI
6	ISLAMTURBE	YAFONKKA	14	YAFONKKA
		DUKA	1	DURUMKATEGORISI
		BIKULA	10	BINAKULLANIMAMACI
7	BINA	YAFONKKA	1	YAFONKKA
		DUKA	1	DURUMKATEGORISI
		BIKULA	15	BINAKULLANIMAMACI
8	HARAPBINA	YAFONKKA	1	YAFONKKA
		DUKA	3	DURUMKATEGORISI
		BIKULA	15	BINAKULLANIMAMACI

9	RESMIBINA	YAFONKKA	22	YAFONKKA
		DUKA	1	DURUMKATEGORISI
		BIKULA	27	BINAKULLANIMAMACI
10	GAYRIMUSLIMTURBE	YAFONKKA	9	YAFONKKA
		DUKA	1	DURUMKATEGORISI
		BIKULA	10	BINAKULLANIMAMACI
11	METEOROLOJIISTASYONU	YAFONKKA	19	YAFONKKA
		DUKA	1	DURUMKATEGORISI
		BIKULA	21	BINAKULLANIMAMACI
12	YAYLAEVI	YAFONKKA	29	YAFONKKA
		DUKA	1	DURUMKATEGORISI
		BIKULA	15	BINAKULLANIMAMACI
13	HARAPYAYLAEVI	YAFONKKA	29	YAFONKKA
		DUKA	3	DURUMKATEGORISI
		BIKULA	15	BINAKULLANIMAMACI
14	SAGLIKKURUMU	YAFONKKA	23	YAFONKKA
		DUKA	1	DURUMKATEGORISI
		BIKULA	9	BINAKULLANIMAMACI
15	EGITIMKURUMU	YAFONKKA	7	YAFONKKA
		DUKA	1	DURUMKATEGORISI
		BIKULA	12	BINAKULLANIMAMACI
16	DEMIRYOLUMAKASBINASI	YAFONKKA	4	YAFONKKA
		DUKA	1	DURUMKATEGORISI
		BIKULA	5	BINAKULLANIMAMACI
17	DENIZFENERI	YAFONKKA	6	YAFONKKA
		DUKA	1	DURUMKATEGORISI
		BIKULA	999	BINAKULLANIMAMACI
18	DEYAIKIS	YAFONKKA	5	YAFONKKA
		DUKA	1	DURUMKATEGORISI
		BIKULA	5	BINAKULLANIMAMACI

66. BUYUKBINA

Anlamı : BÜYÜK BİNA

**BUYUKBINA**

Geometri Tipi: Polygon

M Değeri İçerir mi? : Evet

Z Değeri İçerir mi? : Evet

Alan Adı	Anlamı	Veri Tipi	Nulls İzni	Varsayılan Değer	Değer Kümesi	Duyarlık	İncelik	Uzunluk
OBJECTID	OBJECTID	Object Id						
Shape	Shape	Geometry	Evet					
TopoDetayAltTipNo	TopoDetayAltTipNo	Long Integer	Hayır	4		0		
TopoDetaySıraNo	TopoDetaySıraNo	Long Integer	Hayır	66		0		
YAFONKKA	Yapı Fonksiyon Kategorisi	Long Integer	Hayır	1	YAFONKKA	0		
DUKA	Durum Kategorisi	Long Integer	Hayır	1	DURUMKATEGORISI	0		
ISIM	İsim	String	Hayır	Bilinmiyor				255
YUKSEKLIK	Yükseklik (m.)	Double	Hayır	0		0	0	
ENYUKZDE	En Yüksek Z Değeri (m.)	Double	Hayır	0		0	0	
BIKULA	Bina Kullanım Amacı	Long Integer	Hayır	15	BINAKULLANIMAMACI	0		
ACIKLAMA	Açıklama	String	Evet					255
Shape_Length	Shape_Length	Double	Evet			0	0	

Shape_Area	Shape_Area	Double	Evet			0	0	
------------	------------	--------	------	--	--	---	---	--

BUYUKBINA ALTTIPLERİ				
Alttip Alanı : TopoDetayAltTipNo				
Varsayılan Alttip : 4				
Alttip Kodu	Alttip Adı	Alan Adı	Varsayılan Değer	Değer Kümesi
0	HABERLESMETESISI	YAFONKKA	11	YAFONKKA
		DUKA	1	DURUMKATEGORISI
		BIKULA	8	BINAKULLANIMAMACI
1	BUYUKCAMI	YAFONKKA	2	YAFONKKA
		DUKA	1	DURUMKATEGORISI
		BIKULA	10	BINAKULLANIMAMACI
2	KILISE	YAFONKKA	16	YAFONKKA
		DUKA	1	DURUMKATEGORISI
		BIKULA	10	BINAKULLANIMAMACI
3	SINAGOG	YAFONKKA	26	YAFONKKA
		DUKA	1	DURUMKATEGORISI
		BIKULA	10	BINAKULLANIMAMACI
4	BINA	YAFONKKA	1	YAFONKKA
		DUKA	1	DURUMKATEGORISI
		BIKULA	15	BINAKULLANIMAMACI
5	HARAPBINA	YAFONKKA	1	YAFONKKA
		DUKA	3	DURUMKATEGORISI
		BIKULA	15	BINAKULLANIMAMACI
6	RESMIBINA	YAFONKKA	22	YAFONKKA
		DUKA	1	DURUMKATEGORISI
		BIKULA	27	BINAKULLANIMAMACI
7	RESMIKURUMALANI	YAFONKKA	22	YAFONKKA
		DUKA	1	DURUMKATEGORISI
		BIKULA	27	BINAKULLANIMAMACI

8	SERA	YAFONKKA	25	YAFONKKA
		DUKA	1	DURUMKATEGORISI
		BIKULA	30	BINAKULLANIMAMACI
9	YAYLAEVI	YAFONKKA	29	YAFONKKA
		DUKA	1	DURUMKATEGORISI
		BIKULA	15	BINAKULLANIMAMACI
10	HARAPYAYLAEVI	YAFONKKA	29	YAFONKKA
		DUKA	3	DURUMKATEGORISI
		BIKULA	15	BINAKULLANIMAMACI
11	SAGLIKKURUMU	YAFONKKA	23	YAFONKKA
		DUKA	1	DURUMKATEGORISI
		BIKULA	9	BINAKULLANIMAMACI
12	EGITIMKURUMU	YAFONKKA	7	YAFONKKA
		DUKA	1	DURUMKATEGORISI
		BIKULA	12	BINAKULLANIMAMACI

67. YERLESIMYERIALANI

Anlamı : YERLEŞİM YERİ ALANI


Alan Adı	Anlamı	Veri Tipi	Nulls İzni	Varsayılan Değer	Değer Kümesi	Duyarlık	İncelik	Uzunluk
OBJECTID	OBJECTID	Object Id						
Shape	Shape	Geometry	Evet					
TopoDetayAltTipNo	TopoDetayAltTipNo	Long Integer	Hayır	0		0		
TopoDetaySıraNo	TopoDetaySıraNo	Long Integer	Hayır	67		0		
DUKA	Durum Kategorisi	Long Integer	Hayır	1	DURUMKATEGORISI	0		
ISIM	İsim	String	Hayır	Bilinmiyor				255
YEYEKA	Yerleşim Yeri Kategorisi	Long Integer	Hayır	5	YEYEKA	0		
ACIKLAMA	Açıklama	String	Evet					255
Shape_Length	Shape_Length	Double	Evet			0	0	
Shape_Area	Shape_Area	Double	Evet			0	0	

Geometri Tipi: Polygon
M Değeri İçerir mi? : Evet
Z Değeri İçerir mi? : Evet

YERLESIMYERIALANI ALTTİPLERİ				
Alttip Alanı : TopoDetayAltTipNo				
Varsayılan Alttip : 0				
Alttip Kodu	Alttip Adı	Alan Adı	Varsayılan Değer	Değer Kümesi
0	YERLESIMYERI	DUKA	1	DURUMKATEGORISI
1	HARAPYERLESIMYERI	DUKA	3	DURUMKATEGORISI

68. MEZARLIK

Anlamı : MEZARLIK

 MEZARLIK					Geometri Tipi: Polygon M Değeri İçerir mi? : Evet Z Değeri İçerir mi? : Evet			
Alan Adı	Anlamı	Veri Tipi	Nulls İzni	Varsayılan Değer	Değer Kümesi	Duyarlık	İncelik	Uzunluk
OBJECTID	OBJECTID	Object Id						
Shape	Shape	Geometry	Evet					
TopoDetayAltTipNo	TopoDetayAltTipNo	Long Integer	Hayır	0		0		
TopoDetaySıraNo	TopoDetaySıraNo	Long Integer	Hayır	68		0		
ISIM	İsim	String	Hayır	Bilinmiyor				255
DINCESIDI	Din Çeşidi	Long Integer	Hayır	2	DINCESIDI	0		
ACIKLAMA	Açıklama	String	Evet					255
Shape_Length	Shape_Length	Double	Evet			0	0	
Shape_Area	Shape_Area	Double	Evet			0	0	

MEZARLIK ALTTİPLERİ				
Alttip Alanı : TopoDetayAltTipNo				
Varsayılan Alttip : 0				
Alttip Kodu	Alttip Adı	Alan Adı	Varsayılan Değer	Değer Kümesi
0	ISLAM	DINCESIDI	2	DINCESIDI
1	HRISTİYAN	DINCESIDI	1	DINCESIDI
2	YAHUDI	DINCESIDI	3	DINCESIDI

69. SIBEME

Anlamı : SINIRI BELİRSİZ MEZARLIK

 SIBEME					Geometri Tipi: Polyline M Değeri İçerir mi? : Evet Z Değeri İçerir mi? : Evet			
Alan Adı	Anlamı	Veri Tipi	Nulls İzni	Varsayılan Değer	Değer Kümesi	Duyarlık	İncelik	Uzunluk
OBJECTID	OBJECTID	Object Id						
Shape	Shape	Geometry	Evet					
TopoDetayAltTipNo	TopoDetayAltTipNo	Long Integer	Hayır	-1		0		
TopoDetaySıraNo	TopoDetaySıraNo	Long Integer	Hayır	69		0		
ACIKLAMA	Açıklama	String	Evet					255
Shape_Length	Shape_Length	Double	Evet			0	0	

70. MEZAR

Anlamı : MEZAR

**MEZAR****Geometri Tipi: Point**
M Değeri İçerir mi? : Evet
Z Değeri İçerir mi? : Evet

Alan Adı	Anlamı	Veri Tipi	Nulls İzni	Varsayılan Değer	Değer Kümesi	Duyarlık	İncelik	Uzunluk
OBJECTID	OBJECTID	Object Id						
Shape	Shape	Geometry	Evet					
TopoDetayAltTipNo	TopoDetayAltTipNo	Long Integer	Hayır	0		0		
ANGLE	ANGLE	Long Integer	Evet			0		
TopoDetaySıraNo	TopoDetaySıraNo	Long Integer	Hayır	70		0		
İSİM	İsim	String	Hayır	Bilinmiyor				255
DINCESIDI	Din Çeşidi	Long Integer	Hayır	2	<u>DINCESIDI</u>	0		
ACIKLAMA	Açıklama	String	Evet					255

MEZAR ALTTİPLERİ**Altıtip Alanı : TopoDetayAltıtipNo****Varsayılan Altıtip : 0**

Altıtip Kodu	Altıtip Adı	Alan Adı	Varsayılan Deęer	Deęer Kumesi
0	İSLAM	DİNCESİDİ	2	DİNCESİDİ
1	HİSTİYAN	DİNCESİDİ	1	DİNCESİDİ
2	YAHUDİ	DİNCESİDİ	3	DİNCESİDİ
3	TARİHİMEZAR	DİNCESİDİ	999	DİNCESİDİ

71. YAPIT

Anlamı : YAPIT

**YAPIT****Geometri Tipi: Point****M Değeri İçerir mi? : Evet****Z Değeri İçerir mi? : Evet**

Alan Adı	Anlamı	Veri Tipi	Nulls İzni	Varsayılan Değer	Değer Kümesi	Duyarlık	İncelik	Uzunluk
OBJECTID	OBJECTID	Object Id						
Shape	Shape	Geometry	Evet					
TopoDetayAltTipNo	TopoDetayAltTipNo	Long Integer	Hayır	2		0		
ANGLE	ANGLE	Long Integer	Evet			0		
TopoDetaySıraNo	TopoDetaySıraNo	Long Integer	Hayır	71		0		
YUKSEKLIK	Yükseklik (m.)	Double	Hayır	0		0	0	
ISIM	İsim	String	Hayır	Bilinmiyor				255
ACIKLAMA	Açıklama	String	Evet					255

YAPIT ALTTİPLERİ

Altıtip Alanı : TopoDetayAltTipNo
Varsayılan Altıtip : 2

Altıtip Kodu	Altıtip Adı
0	HEYKEL
1	TASSUTUN
2	ANITABIDE
3	DOLMEN

72. SEKBETAHA

Anlamı : ŞEKLİ BELİRLİ TARİHİ HARABE

**SEKBETAHA**

Geometri Tipi: Polygon
M Değeri İçerir mi? : Evet
Z Değeri İçerir mi? : Evet

Alan Adı	Anlamı	Veri Tipi	Nulls İzni	Varsayılan Değer	Değer Kümesi	Duyarlık	İncelik	Uzunluk
OBJECTID	OBJECTID	Object Id						
Shape	Shape	Geometry	Evet					
TopoDetayAltTipNo	TopoDetayAltTipNo	Long Integer	Hayır	-1		0		
TopoDetaySıraNo	TopoDetaySıraNo	Long Integer	Hayır	72		0		
ISIM	İsim	String	Hayır	Bilinmiyor				255
ACIKLAMA	Açıklama	String	Evet					255
Shape_Length	Shape_Length	Double	Evet			0	0	
Shape_Area	Shape_Area	Double	Evet			0	0	

73. SEKBELIRSIZTAHA

Anlamı : ŞEKLİ BELİRSİZ TARİHİ HARABE

**SEKBELIRSIZTAHA****Geometri Tipi: Point**
M Değeri İçerir mi? : Evet
Z Değeri İçerir mi? : Evet

Alan Adı	Anlamı	Veri Tipi	Nulls İzni	Varsayılan Değer	Değer Kümesi	Duyarlık	İncelik	Uzunluk
OBJECTID	OBJECTID	Object Id						
Shape	Shape	Geometry	Evet					
TopoDetayAltTipNo	TopoDetayAltTipNo	Long Integer	Hayır	-1		0		
ANGLE	ANGLE	Long Integer	Evet			0		
TopoDetaySıraNo	TopoDetaySıraNo	Long Integer	Hayır	73		0		
ISIM	İsim	String	Hayır	Bilinmiyor				255
ACIKLAMA	Açıklama	String	Evet					255

74. TARIHIMUHAREBEYERİ

Anlamı : TARİHİ MUHAREBE YERİ

**TARIHIMUHAREBEYERİ****Geometri Tipi: Point**
M Değeri İçerir mi? : Evet
Z Değeri İçerir mi? : Evet

Alan Adı	Anlamı	Veri Tipi	Nulls İzni	Varsayılan Değer	Değer Kümesi	Duyarlık	İncelik	Uzunluk
OBJECTID	OBJECTID	Object Id						
Shape	Shape	Geometry	Evet					
TopoDetayAltTipNo	TopoDetayAltTipNo	Long Integer	Hayır	-1		0		
ANGLE	ANGLE	Long Integer	Evet			0		
TopoDetaySıraNo	TopoDetaySıraNo	Long Integer	Hayır	74		0		
ISIM	İsim	String	Hayır	Bilinmiyor				255
ACIKLAMA	Açıklama	String	Evet					255

75. KUCUKSUNDURMA

Anlamı : KÜÇÜK SUNDURMA

**KUCUKSUNDURMA****Geometri Tipi: Point**
M Değeri İçerir mi? : Evet
Z Değeri İçerir mi? : Evet

Alan Adı	Anlamı	Veri Tipi	Nulls İzni	Varsayılan Değer	Değer Kümesi	Duyarlık	İncelik	Uzunluk
OBJECTID	OBJECTID	Object Id						
Shape	Shape	Geometry	Evet					
TopoDetayAltTipNo	TopoDetayAltTipNo	Long Integer	Hayır	-1		0		
ANGLE	ANGLE	Long Integer	Evet			0		
TopoDetaySıraNo	TopoDetaySıraNo	Long Integer	Hayır	75		0		
ACIKLAMA	Açıklama	String	Evet					255

76. BUYUKSUNDURMA


Anlamı : BÜYÜK SUNDURMA

**BUYUKSUNDURMA****Geometri Tipi: Polygon**
M Değeri İçerir mi? : Evet
Z Değeri İçerir mi? : Evet

Alan Adı	Anlamı	Veri Tipi	Nulls İzni	Varsayılan Değer	Değer Kümesi	Duyarlık	İncelik	Uzunluk
OBJECTID	OBJECTID	Object Id						
Shape	Shape	Geometry	Evet					
TopoDetayAltTipNo	TopoDetayAltTipNo	Long Integer	Hayır	-1		0		
TopoDetaySıraNo	TopoDetaySıraNo	Long Integer	Hayır	76		0		
ACIKLAMA	Açıklama	String	Evet					255
Shape_Length	Shape_Length	Double	Evet			0	0	
Shape_Area	Shape_Area	Double	Evet			0	0	


77. KUCUKKORUNAK

Anlamı : KÜÇÜK KORUNAK

Alan Adı	Anlamı	Veri Tipi	Nulls İzni	Varsayılan Değer	Değer Kümesi	Duyarlık	İncelik	Uzunluk
 KUCUKKORUNAK								
OBJECTID	OBJECTID	Object Id						
Shape	Shape	Geometry	Evet					
ANGLE	ANGLE	Long Integer	Evet			0		
TopoDetaySiraNo	TopoDetaySiraNo	Long Integer	Hayır	77		0		
TopoDetayAltTipNo	TopoDetayAltTipNo	Long Integer	Hayır	-1		0		
ISIM	İsim	String	Hayır	Bilinmiyor				255
ACIKLAMA	Açıklama	String	Evet					255

78. BUYUKKORUNAK


Anlamı : BÜYÜK KORUNAK

Alan Adı	Anlamı	Veri Tipi	Nulls İzni	Varsayılan Değer	Değer Kümesi	Duyarlık	İncelik	Uzunluk
 BUYUKKORUNAK								
OBJECTID	OBJECTID	Object Id						
Shape	Shape	Geometry	Evet					
Shape_Length	Shape_Length	Double	Evet			0	0	
Shape_Area	Shape_Area	Double	Evet			0	0	
TopoDetaySiraNo	TopoDetaySiraNo	Long Integer	Hayır	78		0		
TopoDetayAltTipNo	TopoDetayAltTipNo	Long Integer	Hayır	-1		0		
ISIM	İsim	String	Hayır	Bilinmiyor				255
ACIKLAMA	Açıklama	String	Evet					255

Geometri Tipi: Polygon
M Değeri İçerir mi? : Evet
Z Değeri İçerir mi? : Evet


79. RAMPA

Anlamı : RAMPA

Alan Adı	Anlamı	Veri Tipi	Nulls İzni	Varsayılan Değer	Değer Kümesi	Duyarlık	İncelik	Uzunluk
 RAMPA								
OBJECTID	OBJECTID	Object Id						
Shape	Shape	Geometry	Evet					
Shape_Length	Shape_Length	Double	Evet			0	0	
TopoDetaySiraNo	TopoDetaySiraNo	Long Integer	Hayır	79		0		
TopoDetayAltTipNo	TopoDetayAltTipNo	Long Integer	Hayır	-1		0		
ACIKLAMA	Açıklama	String	Evet					255

80. DEMİRYOLU

Anlamı : DEMİRYOLU


 DEMİRYOLU		Geometri Tipi: Polyline M Değeri İçerir mi? : Evet Z Değeri İçerir mi? : Evet						
Alan Adı	Anlamı	Veri Tipi	Nulls İzni	Varsayılan Değer	Değer Kümesi	Duyarlık	İncelik	Uzunluk
OBJECTID	OBJECTID	Object Id						
Shape	Shape	Geometry	Evet					
Shape_Length	Shape_Length	Double	Evet			0	0	
TopoDetaySiraNo	TopoDetaySiraNo	Long Integer	Hayır	80		0		
TopoDetayAltTipNo	TopoDetayAltTipNo	Long Integer	Hayır	0		0		
DUKA	Durum Kategorisi	Long Integer	Hayır	1	DURUMKATEGORISI	0		
HATSAYISI	Hat Sayısı	Long Integer	Hayır	2	HATSAYISI	0		
RAYA	Ray Açıklığı (m.)	Double	Hayır	1,44		0	0	
KOKA	Konum Kategorisi	Long Integer	Hayır	2	KONUMKATEGORISI	0		
ISIM	İsim	String	Hayır	Bilinmiyor				255
RAYKA	Ray Kategorisi	Long Integer	Hayır	2	RAYKATEGORISI	0		
DEGUCA	Demiryolu Güç Kaynağı	Long Integer	Hayır	1	DEMİRYOLUGUCKAYNAGI	0		
ACIKLAMA	Açıklama	String	Evet					255

DEMIRYOLU ALTTİPLERİ				
Alttip Alanı : TopoDetayAltTipNo				
Varsayılan Alttip : 0				
Alttip Kodu	Alttip Adı	Alan Adı	Varsayılan Değer	Değer Kümesi
0	TEKHAT	HATSAYISI	2	HATSAYISI
		RAYKA	2	RAYKATEGORISI
		DUKA	1	DURUMKATEGORISI
		DEGUCKA	1	DEMIRYOLUGUCKAYNAGI
		KOKA	2	KONUMKATEGORISI
1	CIFTHAT	HATSAYISI	0	HATSAYISI
		RAYKA	2	RAYKATEGORISI
		DUKA	1	DURUMKATEGORISI
		DEGUCKA	1	DEMIRYOLUGUCKAYNAGI
		KOKA	2	KONUMKATEGORISI
2	YAPILMAKTAOLAN	HATSAYISI	2	HATSAYISI
		RAYKA	2	RAYKATEGORISI
		DUKA	2	DURUMKATEGORISI
		DEGUCKA	1	DEMIRYOLUGUCKAYNAGI
		KOKA	2	KONUMKATEGORISI
3	HARAP	HATSAYISI	2	HATSAYISI
		RAYKA	2	RAYKATEGORISI
		DUKA	3	DURUMKATEGORISI
		DEGUCKA	1	DEMIRYOLUGUCKAYNAGI
		KOKA	2	KONUMKATEGORISI
4	DARTEKHAT	HATSAYISI	2	HATSAYISI
		RAYKA	0	RAYKATEGORISI
		DUKA	1	DURUMKATEGORISI
		DEGUCKA	1	DEMIRYOLUGUCKAYNAGI
		KOKA	2	KONUMKATEGORISI
5	DARCIFTHAT	HATSAYISI	0	HATSAYISI
		RAYKA	0	RAYKATEGORISI

		DUKA	1	DURUMKATEGORISI
		DEGUCA	1	DEMIRYOLUGUCKAYNAGI
		KOKA	2	KONUMKATEGORISI
6	MAKASHATTI	HATSAYISI	2	HATSAYISI
		RAYKA	2	RAYKATEGORISI
		DUKA	1	DURUMKATEGORISI
		DEGUCA	1	DEMIRYOLUGUCKAYNAGI
		KOKA	2	KONUMKATEGORISI
7	TRAMVAYHATTI	HATSAYISI	2	HATSAYISI
		RAYKA	0	RAYKATEGORISI
		DUKA	1	DURUMKATEGORISI
		DEGUCA	2	DEMIRYOLUGUCKAYNAGI
		KOKA	2	KONUMKATEGORISI
8	YAOTRAMHAT	HATSAYISI	2	HATSAYISI
		RAYKA	0	RAYKATEGORISI
		DUKA	2	DURUMKATEGORISI
		DEGUCA	2	DEMIRYOLUGUCKAYNAGI
		KOKA	2	KONUMKATEGORISI
9	YERUSTUMETROHATTI	HATSAYISI	2	HATSAYISI
		RAYKA	0	RAYKATEGORISI
		DUKA	1	DURUMKATEGORISI
		DEGUCA	0	DEMIRYOLUGUCKAYNAGI
		KOKA	2	KONUMKATEGORISI
10	YERALTIMETROHATTI	HATSAYISI	2	HATSAYISI
		RAYKA	0	RAYKATEGORISI
		DUKA	1	DURUMKATEGORISI
		DEGUCA	0	DEMIRYOLUGUCKAYNAGI
		KOKA	1	KONUMKATEGORISI
11	YAOMETHAT	HATSAYISI	2	HATSAYISI
		RAYKA	0	RAYKATEGORISI
		DUKA	2	DURUMKATEGORISI
		DEGUCA	0	DEMIRYOLUGUCKAYNAGI
		KOKA	2	KONUMKATEGORISI

81. BUDEIS


Anlamı : BÜYÜK DEMİRYOLU İSTASYONU

Alan Adı	Anlamı	Veri Tipi	Nulls İzni	Varsayılan Değer	Değer Kümesi	Duyarlık	İncelik	Uzunluk
 BUDEIS								
OBJECTID	OBJECTID	Object Id						
Shape	Shape	Geometry	Evet					
Shape_Length	Shape_Length	Double	Evet			0	0	
Shape_Area	Shape_Area	Double	Evet			0	0	
TopoDetaySiraNo	TopoDetaySiraNo	Long Integer	Hayır	81		0		
TopoDetayAltTipNo	TopoDetayAltTipNo	Long Integer	Hayır	-1		0		
ISIM	İsim	String	Hayır	Bilinmiyor				255
ACIKLAMA	Açıklama	String	Evet					255

Geometri Tipi: Polygon
M Değeri İçerir mi? : Evet
Z Değeri İçerir mi? : Evet

82. KUDEIS


Anlamı : KÜÇÜK DEMİRYOLU İSTASYONU

Alan Adı	Anlamı	Veri Tipi	Nulls İzni	Varsayılan Değer	Değer Kümesi	Duyarlık	İncelik	Uzunluk
 KUDEIS								
OBJECTID	OBJECTID	Object Id						
Shape	Shape	Geometry	Evet					
ANGLE	ANGLE	Long Integer	Evet			0		
TopoDetaySıraNo	TopoDetaySıraNo	Long Integer	Hayır	82		0		
TopoDetayAltTipNo	TopoDetayAltTipNo	Long Integer	Hayır	-1		0		
ISIM	İsim	String	Hayır	Bilinmiyor				255
ACIKLAMA	Açıklama	String	Evet					255

Geometri Tipi: Point
M Değeri İçerir mi? : Evet
Z Değeri İçerir mi? : Evet

83. DEESEM


Anlamı : DEMİRYOLU ELEKTRİK SEMBOLÜ

Alan Adı	Anlamı	Veri Tipi	Nulls İzni	Varsayılan Değer	Değer Kümesi	Duyarlık	İncelik	Uzunluk
 DEESEM								
OBJECTID	OBJECTID	Object Id						
Shape	Shape	Geometry	Evet					
ANGLE	ANGLE	Long Integer	Evet			0		
TopoDetaySiraNo	TopoDetaySiraNo	Long Integer	Hayır	83		0		
TopoDetayAltTipNo	TopoDetayAltTipNo	Long Integer	Hayır	-1		0		
ACIKLAMA	Açıklama	String	Evet					255

Geometri Tipi: Point
M Değeri İçerir mi? : Hayır
Z Değeri İçerir mi? : Hayır

84. LODONYE

Anlamı : LOKOMOTİF DÖNDÜRME YERİ

Alan Adı	Anlamı	Veri Tipi	Nulls İzni	Varsayılan Değer	Değer Kümesi	Duyarlık	İncelik	Uzunluk
 LODONYE								
OBJECTID	OBJECTID	Object Id						
Shape	Shape	Geometry	Evet					
ANGLE	ANGLE	Long Integer	Evet			0		
TopoDetaySiraNo	TopoDetaySiraNo	Long Integer	Hayır	84		0		
TopoDetayAltTipNo	TopoDetayAltTipNo	Long Integer	Hayır	-1		0		
ACIKLAMA	Açıklama	String	Evet					255

Geometri Tipi: Point
M Değeri İçerir mi? : Evet
Z Değeri İçerir mi? : Evet

85. HEMGEBA

Anlamı : HEMZEMİN GEÇİT BARIYERİ

Alan Adı	Anlamı	Veri Tipi	Nulls İzni	Varsayılan Değer	Değer Kümesi	Duyarlık	İncelik	Uzunluk
OBJECTID	OBJECTID	Object Id						
Shape	Shape	Geometry	Evet					
ANGLE	ANGLE	Long Integer	Evet			0		
TopoDetaySiraNo	TopoDetaySiraNo	Long Integer	Hayır	85		0		
TopoDetayAltTipNo	TopoDetayAltTipNo	Long Integer	Hayır	-1		0		
ACIKLAMA	Açıklama	String	Evet					255

Geometri Tipi: Point
M Değeri İçerir mi? : Evet
Z Değeri İçerir mi? : Evet

87. METROGIRISI

Anlamı : METRO GİRİŞİ


Alan Adı	Anlamı	Veri Tipi	Nulls İzni	Varsayılan Değer	Değer Kümesi	Duyarlık	İncelik	Uzunluk
OBJECTID	OBJECTID	Object Id						
Shape	Shape	Geometry	Evet					
ANGLE	ANGLE	Long Integer	Evet			0		
TopoDetaySiraNo	TopoDetaySiraNo	Long Integer	Hayır	87		0		
TopoDetayAltTipNo	TopoDetayAltTipNo	Long Integer	Hayır	1		0		
ISIM	İsim	String	Hayır	Bilinmiyor				255
ACIKLAMA	Açıklama	String	Evet					255

Geometri Tipi: Point
M Değeri İçerir mi? : Evet
Z Değeri İçerir mi? : Evet

METROGIRISI ALTTİPLERİ	
Alttip Alanı : TopoDetayAltTipNo	
Varsayılan Alttip : 1	
Alttip Kodu	Alttip Adı
0	ACIK
1	KAPALI

88. KARAYOLU

Anlamı : KARAYOLU

Alan Adı	Anlamı	Veri Tipi	Nulls İzni	Varsayılan Değer	Değer Kümesi	Duyarlık	İncelik	Uzunluk
 KARAYOLU								
OBJECTID	OBJECTID	Object Id						
Shape	Shape	Geometry	Evet					
Shape_Length	Shape_Length	Double	Evet			0	0	
TopoDetaySiraNo	TopoDetaySiraNo	Long Integer	Hayır	88		0		
TopoDetayAltTipNo	TopoDetayAltTipNo	Long Integer	Hayır	0		0		
DUKA	Durum Kategorisi	Long Integer	Hayır	1	DURUMKATEGORISI	0		
ORREKA	Orta Refüj Kategorisi	Long Integer	Hayır	1	ORTAREFUJKATEGORISI	0		
ISIM	İsim	String	Hayır	Bilinmiyor				255
YOLYUTI	YolYüzey Tipi	Long Integer	Hayır	1	YOLYUZEYTIPI	0		
YOLKULDU	Yol Kullanım Durumu	Long Integer	Hayır	0	YOLKULLANIMDURUMU	0		
YOLKULSEK	Yol Kullanım Şekli	Long Integer	Hayır	0	YOLKULLANIMSEKLI	0		

YOLGE	Yol Geniřlięi (m.)	Double	Hayır	0		0	0	
BANGE	Banket Geniřlięi (m.)	Double	Hayır	0		0	0	
YOLGEDUKA	Yol Geçiř Durumu Kategorisi	Long Integer	Hayır	0	YOLGEDUKA	0		
KAHAYAMAL	Karayolu/Havalanı Yapım Malzemesi	Long Integer	Hayır	0	KAHAYAMAL	0		
YOLNU	Yol Numarası	String	Evet					50
ACIKLAMA	Açıklama	String	Evet					255

KARAYOLU ALTTİPLERİ				
Altıtip Alanı : TopoDetayAltıtipNo				
Varsayılan Altıtip : 0				
Altıtip Kodu	Altıtip Adı	Alan Adı	Varsayılan Deęer	Deęer Kümesi
0	OTOYOL_25M	DUKA	1	DURUMKATEGORISI
		ORREKA	0	ORTAREFUJKATEGORISI
		YOLYUTI	1	YOLYUZEYTIPI
		YOLKULSEK	0	YOLKULLANIMSEKLI
		YOLGEDUKA	0	YOLGEDUKA
		KAHAYAMAL	0	KAHAYAMAL
1	OTOYOL_25_50M	DUKA	1	DURUMKATEGORISI
		ORREKA	0	ORTAREFUJKATEGORISI
		YOLYUTI	1	YOLYUZEYTIPI
		YOLKULSEK	0	YOLKULLANIMSEKLI
		YOLGEDUKA	0	YOLGEDUKA
		KAHAYAMAL	0	KAHAYAMAL
2	YAAO_25M	DUKA	2	DURUMKATEGORISI
		ORREKA	0	ORTAREFUJKATEGORISI
		YOLYUTI	1	YOLYUZEYTIPI
		YOLKULSEK	0	YOLKULLANIMSEKLI

		YOLGEDUKA	0	YOLGEDUKA
		KAHAYAMAL	0	KAHAYAMAL
3	YAOO_25_50M	DUKA	2	DURUMKATEGORISI
		ORREKA	0	ORTAREFUJKATEGORISI
		YOLYUTI	1	YOLYUZEYTIPI
		YOLKULSEK	0	YOLKULLANIMSEKLI
		YOLGEDUKA	0	YOLGEDUKA
		KAHAYAMAL	0	KAHAYAMAL
4	BOLUNMUSAYRILMIS_25M	DUKA	1	DURUMKATEGORISI
		ORREKA	0	ORTAREFUJKATEGORISI
		YOLYUTI	1	YOLYUZEYTIPI
		YOLKULSEK	0	YOLKULLANIMSEKLI
		YOLGEDUKA	0	YOLGEDUKA
		KAHAYAMAL	0	KAHAYAMAL
5	BOAY_25_50M	DUKA	1	DURUMKATEGORISI
		ORREKA	0	ORTAREFUJKATEGORISI
		YOLYUTI	1	YOLYUZEYTIPI
		YOLKULSEK	0	YOLKULLANIMSEKLI
		YOLGEDUKA	0	YOLGEDUKA
		KAHAYAMAL	0	KAHAYAMAL
6	YAOBOAY_25M	DUKA	2	DURUMKATEGORISI
		ORREKA	0	ORTAREFUJKATEGORISI
		YOLYUTI	1	YOLYUZEYTIPI
		YOLKULSEK	0	YOLKULLANIMSEKLI
		YOLGEDUKA	0	YOLGEDUKA
		KAHAYAMAL	0	KAHAYAMAL
7	YAOBOAY_25_50M	DUKA	2	DURUMKATEGORISI
		ORREKA	0	ORTAREFUJKATEGORISI
		YOLYUTI	1	YOLYUZEYTIPI
		YOLKULSEK	0	YOLKULLANIMSEKLI
		YOLGEDUKA	0	YOLGEDUKA
		KAHAYAMAL	0	KAHAYAMAL
8	S1_10_20M	DUKA	1	DURUMKATEGORISI
		ORREKA	0	ORTAREFUJKATEGORISI


		YOLYUTI	1	YOLYUZEYTIPI
		YOLKULSEK	0	YOLKULLANIMSEKLI
		YOLGEDUKA	0	YOLGEDUKA
		KAHAYAMAL	0	KAHAYAMAL
9	S1_20MDENBUYUK	DUKA	1	DURUMKATEGORISI
		ORREKA	0	ORTAREFUJKATEGORISI
		YOLYUTI	1	YOLYUZEYTIPI
		YOLKULSEK	0	YOLKULLANIMSEKLI
		YOLGEDUKA	0	YOLGEDUKA
		KAHAYAMAL	0	KAHAYAMAL
10	S2	DUKA	1	DURUMKATEGORISI
		ORREKA	0	ORTAREFUJKATEGORISI
		YOLYUTI	1	YOLYUZEYTIPI
		YOLKULSEK	0	YOLKULLANIMSEKLI
		YOLGEDUKA	0	YOLGEDUKA
		KAHAYAMAL	0	KAHAYAMAL
11	S3	DUKA	1	DURUMKATEGORISI
		ORREKA	0	ORTAREFUJKATEGORISI
		YOLYUTI	1	YOLYUZEYTIPI
		YOLKULSEK	0	YOLKULLANIMSEKLI
		YOLGEDUKA	0	YOLGEDUKA
		KAHAYAMAL	0	KAHAYAMAL
12	G1_10_20M	DUKA	1	DURUMKATEGORISI
		ORREKA	1	ORTAREFUJKATEGORISI
		YOLYUTI	0	YOLYUZEYTIPI
		YOLKULSEK	0	YOLKULLANIMSEKLI
		YOLGEDUKA	0	YOLGEDUKA
		KAHAYAMAL	4	KAHAYAMAL
13	G1_20MDENBUYUK	DUKA	1	DURUMKATEGORISI
		ORREKA	1	ORTAREFUJKATEGORISI
		YOLYUTI	0	YOLYUZEYTIPI
		YOLKULSEK	0	YOLKULLANIMSEKLI
		YOLGEDUKA	0	YOLGEDUKA
		KAHAYAMAL	4	KAHAYAMAL
14	G2	DUKA	1	DURUMKATEGORISI
		ORREKA	1	ORTAREFUJKATEGORISI

		YOLYUTI	0	YOLYUZEYTIPI
		YOLKULSEK	0	YOLKULLANIMSEKLI
		YOLGEDUKA	0	YOLGEDUKA
		KAHAYAMAL	4	KAHAYAMAL
15	G3	DUKA	1	DURUMKATEGORISI
		ORREKA	1	ORTAREFUJKATEGORISI
		YOLYUTI	0	YOLYUZEYTIPI
		YOLKULSEK	0	YOLKULLANIMSEKLI
		YOLGEDUKA	0	YOLGEDUKA
		KAHAYAMAL	4	KAHAYAMAL
16	YAOKA_10M	DUKA	2	DURUMKATEGORISI
		ORREKA	1	ORTAREFUJKATEGORISI
		YOLYUTI	1	YOLYUZEYTIPI
		YOLKULSEK	0	YOLKULLANIMSEKLI
		YOLGEDUKA	0	YOLGEDUKA
		KAHAYAMAL	0	KAHAYAMAL
17	YAOKA_20M	DUKA	2	DURUMKATEGORISI
		ORREKA	1	ORTAREFUJKATEGORISI
		YOLYUTI	1	YOLYUZEYTIPI
		YOLKULSEK	0	YOLKULLANIMSEKLI
		YOLGEDUKA	0	YOLGEDUKA
		KAHAYAMAL	0	KAHAYAMAL
18	YERLESIMICIYOL	DUKA	1	DURUMKATEGORISI
		ORREKA	1	ORTAREFUJKATEGORISI
		YOLYUTI	0	YOLYUZEYTIPI
		YOLKULSEK	5	YOLKULLANIMSEKLI
		YOLGEDUKA	0	YOLGEDUKA
		KAHAYAMAL	0	KAHAYAMAL
19	DAIMIARABAYOLU	DUKA	1	DURUMKATEGORISI
		ORREKA	1	ORTAREFUJKATEGORISI
		YOLYUTI	0	YOLYUZEYTIPI
		YOLKULSEK	1	YOLKULLANIMSEKLI
		YOLGEDUKA	0	YOLGEDUKA
		KAHAYAMAL	6	KAHAYAMAL
20	YAZARABAYOLU	DUKA	1	DURUMKATEGORISI
		ORREKA	1	ORTAREFUJKATEGORISI

		YOLYUTI	0	YOLYUZEYTIPI
		YOLKULSEK	2	YOLKULLANIMSEKLI
		YOLGEDUKA	1	YOLGEDUKA
		KAHAYAMAL	6	KAHAYAMAL
21	PATIKA	DUKA	1	DURUMKATEGORISI
		ORREKA	1	ORTAREFUJKATEGORISI
		YOLYUTI	0	YOLYUZEYTIPI
		YOLKULSEK	999	YOLKULLANIMSEKLI
		YOLGEDUKA	0	YOLGEDUKA
		KAHAYAMAL	6	KAHAYAMAL
22	PARKICIYOL	DUKA	1	DURUMKATEGORISI
		ORREKA	1	ORTAREFUJKATEGORISI
		YOLYUTI	0	YOLYUZEYTIPI
		YOLKULSEK	3	YOLKULLANIMSEKLI
		YOLGEDUKA	0	YOLGEDUKA
		KAHAYAMAL	2	KAHAYAMAL

89. ALANSEKLİNDEKARAYOLU

Anlamı : ALAN ŞEKLİNDE KARAYOLU

Alan Adı	Anlamı	Veri Tipi	Nulls İzni	Varsayılan Değer	Değer Kümesi	Duyarlık	İncelik	Uzunluk
 ALANSEKLİNDEKARAYOLU								
OBJECTID	OBJECTID	Object Id						
Shape	Shape	Geometry	Evet					
Shape_Length	Shape_Length	Double	Evet			0	0	
Shape_Area	Shape_Area	Double	Evet			0	0	
TopoDetaySiraNo	TopoDetaySiraNo	Long Integer	Hayır	89		0		
TopoDetayAltTipNo	TopoDetayAltTipNo	Long Integer	Hayır	-1		0		
DUKA	Durum Kategorisi	Long Integer	Hayır	1	DURUMKATEGORISI	0		
ORREKA	Orta Refüj Kategorisi	Long Integer	Hayır	1	ORTAREFUJKATEGORISI	0		
ISIM	İsim	String	Hayır	Bilinmiyor				255
YOLYUTI	YolYüzey Tipi	Long Integer	Hayır	1	YOLYUZEYTIPI	0		
YOLKULDU	Yol Kullanım Durumu	Long Integer	Hayır	0	YOLKULLANIMDURUMU	0		
YOLKULSEK	Yol Kullanım Şekli	Long Integer	Hayır	0	YOLKULLANIMSEKLI	0		
YOLGE	Yol Genişliği (m.)	Double	Hayır	0		0	0	
BANGE	Banket Genişliği (m.)	Double	Hayır	0		0	0	

YOLGEDUKA	Yol Geçiş Durumu Kategorisi	Long Integer	Hayır	0	YOLGEDUKA	0		
KAHAYAMAL	Karayolu/Havaalanı Yapım Malzemesi	Long Integer	Hayır	0	KAHAYAMAL	0		
KAVSAKTIPI	Kavşak Tipi	Long Integer	Hayır	999	KAVSAKTIPI	0		
YOLNU	Yol Numarası	String	Evet					50
ACIKLAMA	Açıklama	String	Evet					255

90. GOBEKKAVSAKALANI

Anlamı : GÖBEK-KAVŞAK ALANI

Alan Adı	Anlamı	Veri Tipi	Nulls İzni	Varsayılan Değer	Değer Kümesi	Duyarlık	İncelik	Uzunluk
OBJECTID	OBJECTID	Object Id						
Shape	Shape	Geometry	Evet					
Shape_Length	Shape_Length	Double	Evet			0	0	
Shape_Area	Shape_Area	Double	Evet			0	0	
TopoDetaySiraNo	TopoDetaySiraNo	Long Integer	Hayır	90		0		
TopoDetayAltTipNo	TopoDetayAltTipNo	Long Integer	Hayır	0		0		
KAVSAKTIPI	Kavşak Tipi	Long Integer	Hayır	0	KAVSAKTIPI	0		
ACIKLAMA	Açıklama	String	Evet					255




GOBEKKAVSAKALANI

Geometri Tipi: Polygon
M Değeri İçerir mi? : Evet
Z Değeri İçerir mi? : Evet

GOBEKKAWSAKALANI ALTTİPLERİ	
Alttip Alanı : TopoDetayAltTipNo	
Varsayılan Alttip : 0	
Alttip Kodu	Alttip Adı
0	KAWSAKAYIRIMALANI
1	GOBEKALANI


91. TETEHAAT

Anlamı : TELEFERİK TELESİYEJ HATTI

 TETEHAAT		Geometri Tipi: Polyline M Değeri İçerir mi? : Evet Z Değeri İçerir mi? : Evet						
Alan Adı	Anlamı	Veri Tipi	Nulls İzni	Varsayılan Değer	Değer Kümesi	Duyarlık	İncelik	Uzunluk
OBJECTID	OBJECTID	Object Id						
Shape	Shape	Geometry	Evet					
Shape_Length	Shape_Length	Double	Evet			0	0	
TopoDetaySiraNo	TopoDetaySiraNo	Long Integer	Hayır	91		0		
TopoDetayAltTipNo	TopoDetayAltTipNo	Long Integer	Hayır	-1		0		
TTHKD	Teleferik/Telesiyej Hattı Kullanım Durumu	Long Integer	Hayır	0	TETEHAATKULDU	0		
ENYUKZDE	En Yüksek Z Değeri (m.)	Double	Hayır	0		0	0	
ACIKLAMA	Açıklama	String	Evet					255

92. BUYUKKOPRUGECIT

Anlamı : BÜYÜK KÖPRÜ-GEÇİT

Alan Adı	Anlamı	Veri Tipi	Nulls İzni	Varsayılan Değer	Değer Kümesi	Duyarlık	İncelik	Uzunluk
 BUYUKKOPRUGECIT								
OBJECTID	OBJECTID	Object Id						
Shape	Shape	Geometry	Evet					
Shape_Length	Shape_Length	Double	Evet			0	0	
TopoDetaySiraNo	TopoDetaySiraNo	Long Integer	Hayır	92		0		
TopoDetayAltTipNo	TopoDetayAltTipNo	Long Integer	Hayır	9		0		
KOPYAKA	Köprü Yapısı Kategorisi	Long Integer	Hayır	2	KOPYAKA	0		
KOPATI	Köprü Açılma Tipi	Long Integer	Hayır	1	KOPRUACILMATIPI	0		
DUKA	Durum Kategorisi	Long Integer	Hayır	1	DURUMKATEGORISI	0		
UZUNLUK	Uzunluk (m.)	Double	Hayır	0		0	0	
ISIM	İsim	String	Hayır	Bilinmiyor				255
KUYY	Köprü Üst Yapı Yüksekliği (m.)	Double	Hayır	0		0	0	
KAYY	Köprü Alt Yapı Yüksekliği (m.)	Double	Hayır	0		0	0	
KOPGEUKA	Köprü/Geçit Ulaşım Kategorisi	Long Integer	Hayır	3	KOPGEUKA	0		

Geometri Tipi: Polyline
M Değeri İçerir mi? : Evet
Z Değeri İçerir mi? : Evet

KAYYM	Köprü Alt Yapı Yapım Malzemesi	Long Integer	Hayır	1	KOPRUYAPIMMALZEMESI	0		
KUYYM	Köprü Üst Yapı Yapım Malzemesi	Long Integer	Hayır	5	KOPRUYAPIMMALZEMESI	0		
ACIKLAMA	Açıklama	String	Evet					255

BUYUKKOPRUGECIT ALTTİPLERİ				
Alttip Alanı : TopoDetayAltTipNo				
Varsayılan Alttip : 9				
Alttip Kodu	Alttip Adı	Alan Adı	Varsayılan Değer	Değer Kümesi
0	USTGECIT	KOPYAKA	2	KOPYAKA
		KOPATI	1	KOPATI
		DUKA	1	DURUMKATEGORISI
		KOPGEUKA	6	KOPGEUKA
		KAYYM	1	KOPRUYAPIMMALZEMESI
		KUYYM	5	KOPRUYAPIMMALZEMESI
1	ASMAKOPRU	KOPYAKA	0	KOPYAKA
		KOPATI	1	KOPATI
		DUKA	1	DURUMKATEGORISI
		KOPGEUKA	3	KOPGEUKA
		KAYYM	1	KOPRUYAPIMMALZEMESI
		KUYYM	5	KOPRUYAPIMMALZEMESI
2	TASAYAKLIAHSAPKOPRU	KOPYAKA	2	KOPYAKA
		KOPATI	1	KOPATI
		DUKA	1	DURUMKATEGORISI
		KOPGEUKA	6	KOPGEUKA
		KAYYM	8	KOPRUYAPIMMALZEMESI
		KUYYM	0	KOPRUYAPIMMALZEMESI
3	DUBAAYAKLIAHSAPKOPRU	KOPYAKA	5	KOPYAKA
		KOPATI	1	KOPATI

		DUKA	1	DURUMKATEGORISI
		KOPGEUKA	3	KOPGEUKA
		KAYYM	6	KOPRUYAPIMMALZEMESI
		KUYYM	0	KOPRUYAPIMMALZEMESI
4	DUBAAYAKLIDEMIRKOPRU	KOPYAKA	5	KOPYAKA
		KOPATI	1	KOPATI
		DUKA	1	DURUMKATEGORISI
		KOPGEUKA	3	KOPGEUKA
		KAYYM	6	KOPRUYAPIMMALZEMESI
		KUYYM	5	KOPRUYAPIMMALZEMESI
5	DUAAKADEKOP	KOPYAKA	5	KOPYAKA
		KOPATI	0	KOPATI
		DUKA	1	DURUMKATEGORISI
		KOPGEUKA	3	KOPGEUKA
		KAYYM	6	KOPRUYAPIMMALZEMESI
		KUYYM	5	KOPRUYAPIMMALZEMESI
6	AHSAPHARAPKOPRU	KOPYAKA	999	KOPYAKA
		KOPATI	1	KOPATI
		DUKA	0	DURUMKATEGORISI
		KOPGEUKA	1	KOPGEUKA
		KAYYM	999	KOPRUYAPIMMALZEMESI
		KUYYM	0	KOPRUYAPIMMALZEMESI
7	BETONHARAPKOPRU	KOPYAKA	999	KOPYAKA
		KOPATI	1	KOPATI
		DUKA	0	DURUMKATEGORISI
		KOPGEUKA	1	KOPGEUKA
		KAYYM	999	KOPRUYAPIMMALZEMESI
		KUYYM	1	KOPRUYAPIMMALZEMESI
8	VIYADUK	KOPYAKA	2	KOPYAKA

		KOPATI	1	KOPATI
		DUKA	1	DURUMKATEGORISI
		KOPGEUKA	3	KOPGEUKA
		KAYYM	1	KOPRUYAPIMMALZEMESI
		KUYYM	1	KOPRUYAPIMMALZEMESI
9	DEMIRKOPRU	KOPYAKA	2	KOPYAKA
		KOPATI	1	KOPATI
		DUKA	1	DURUMKATEGORISI
		KOPGEUKA	3	KOPGEUKA
		KAYYM	5	KOPRUYAPIMMALZEMESI
		KUYYM	5	KOPRUYAPIMMALZEMESI
10	YAYAGECERKOPRU	KOPYAKA	2	KOPYAKA
		KOPATI	1	KOPATI
		DUKA	1	DURUMKATEGORISI
		KOPGEUKA	6	KOPGEUKA
		KAYYM	1	KOPRUYAPIMMALZEMESI
		KUYYM	5	KOPRUYAPIMMALZEMESI
11	ATLIGECERKOPRU	KOPYAKA	2	KOPYAKA
		KOPATI	1	KOPATI
		DUKA	1	DURUMKATEGORISI
		KOPGEUKA	6	KOPGEUKA
		KAYYM	1	KOPRUYAPIMMALZEMESI
		KUYYM	5	KOPRUYAPIMMALZEMESI
12	AHSAPKOPRU	KOPYAKA	2	KOPYAKA
		KOPATI	1	KOPATI
		DUKA	1	DURUMKATEGORISI
		KOPGEUKA	6	KOPGEUKA
		KAYYM	0	KOPRUYAPIMMALZEMESI
		KUYYM	0	KOPRUYAPIMMALZEMESI

13	TASBETONKOPRU	KOPYAKA	2	KOPYAKA
		KOPATI	1	KOPATI
		DUKA	1	DURUMKATEGORISI
		KOPGEUKA	3	KOPGEUKA
		KAYYM	1	KOPRUYAPIMMALZEMESI
		KUYYM	1	KOPRUYAPIMMALZEMESI
14	BAYUK	KOPYAKA	2	KOPYAKA
		KOPATI	1	KOPATI
		DUKA	1	DURUMKATEGORISI
		KOPGEUKA	3	KOPGEUKA
		KAYYM	5	KOPRUYAPIMMALZEMESI
		KUYYM	5	KOPRUYAPIMMALZEMESI
15	OTOYOLUZERINDEKOPRU	KOPYAKA	2	KOPYAKA
		KOPATI	1	KOPATI
		DUKA	1	DURUMKATEGORISI
		KOPGEUKA	3	KOPGEUKA
		KAYYM	5	KOPRUYAPIMMALZEMESI
		KUYYM	5	KOPRUYAPIMMALZEMESI

93. AKARSUGECISHATTI

Anlamı : AKARSU GEÇİŞ HATTI


Alan Adı	Anlamı	Veri Tipi	Nulls İzni	Varsayılan Değer	Değer Kümesi	Duyarlık	İncelik	Uzunluk
OBJECTID	OBJECTID	Object Id						
Shape	Shape	Geometry	Evet					
Shape_Length	Shape_Length	Double	Evet			0		
TopoDetaySiraNo	TopoDetaySiraNo	Long Integer	Hayır	93		0		
TopoDetayAltTipNo	TopoDetayAltTipNo	Long Integer	Hayır	0		0		
UZUNLUK	Uzunluk (m.)	Double	Hayır	0		0	0	
ISIM	İsim	String	Hayır	Bilinmiyor				255
GECITCINSI	Geçit Cinsi	Long Integer	Hayır	8	GECITCINSI	0		
ACIKLAMA	Açıklama	String	Evet					255

Geometri Tipi: Polyline
M Değeri İçerir mi? : Evet
Z Değeri İçerir mi? : Evet

AKARSUGECISHATTI ALTTİPLERİ				
Alttip Alanı : TopoDetayAltTipNo				
Varsayılan Alttip : 0				
Alttip Kodu	Alttip Adı	Alan Adı	Varsayılan Değer	Değer Kümesi
0	GECITYERI	GECITCINSI	8	GECITCINSI
1	KAYIKLIGECITHATTI	GECITCINSI	11	GECITCINSI

94. KUCUKKOPRUGECIT

Anlamı : KÜÇÜK KÖPRÜ-GEÇİT

Alan Adı	Anlamı	Veri Tipi	Nulls İzni	Varsayılan Değer	Değer Kümesi	Duyarlık	İncelik	Uzunluk
 KUCUKKOPRUGECIT								
OBJECTID	OBJECTID	Object Id						
Shape	Shape	Geometry	Evet					
ANGLE	ANGLE	Long Integer	Evet			0		
TopoDetaySiraNo	TopoDetaySiraNo	Long Integer	Hayır	94		0		
TopoDetayAltTipNo	TopoDetayAltTipNo	Long Integer	Hayır	2		0		
UZUNLUK	Uzunluk (m.)	Double	Hayır	0		0	0	
KAYY	Köprü Alt Yapı Yüksekliği (m.)	Double	Hayır	0		0	0	
KOPGEUKA	Ulaşım Kategorisi	Long Integer	Hayır	3	KOPGEUKA	0		
ISIM	İsim	String	Hayır	Bilinmiyor				255
ACIKLAMA	Açıklama	String	Evet					255

KUCUKKOPRUGECIT ALTTİPLERİ				
Alttip Alanı : TopoDetayAltTipNo				
Varsayılan Alttip : 3				
Alttip Kodu	Alttip Adı	Alan Adı	Varsayılan Değer	Değer Kümesi
0	YOLUZERINDEALTGECIT	KOPGEUKA	3	KOPGEUKA
1	ALTGECIT	KOPGEUKA	2	KOPGEUKA
2	MENFEZUCU	KOPGEUKA	2	KOPGEUKA

95. KUCUKTUNEL

Anlamı: KÜÇÜK TÜNEL

 KUCUKTUNEL		Geometri Tipi: Point M Değeri İçerir mi? : Evet Z Değeri İçerir mi? : Evet						
Alan Adı	Anlamı	Veri Tipi	Nulls İzni	Varsayılan Değer	Değer Kümesi	Duyarlık	İncelik	Uzunluk
OBJECTID	OBJECTID	Object Id						
Shape	Shape	Geometry	Evet					
ANGLE	ANGLE	Long Integer	Evet			0		
TopoDetaySiraNo	TopoDetaySiraNo	Long Integer	Hayır	95		0		
TopoDetayAltTipNo	TopoDetayAltTipNo	Long Integer	Hayır	-1		0		
UZUNLUK	Uzunluk (m.)	Double	Hayır	0		0	0	
ISIM	İsim	String	Hayır	Bilinmiyor				255
TUUKA	Tünel Ulaşım Kategorisi	Long Integer	Hayır	2	TUUKA	0		
ACIKLAMA	Açıklama	String	Evet					255

97. LIMAN

Anlamı: LİMAN

Alan Adı	Anlamı	Veri Tipi	Nulls İzni	Varsayılan Değer	Değer Kümesi	Duyarlık	İncelik	Uzunluk
OBJECTID	OBJECTID	Object Id						
Shape	Shape	Geometry	Evet					
ANGLE	ANGLE	Long Integer	Evet			0		
TopoDetaySıraNo	TopoDetaySıraNo	Long Integer	Hayır	97		0		
TopoDetayAltTipNo	TopoDetayAltTipNo	Long Integer	Hayır	0		0		
ISIM	İsim	String	Hayır	Bilinmiyor				255
ACIKLAMA	Açıklama	String	Evet					255

LIMAN ALTTİPLERİ

Altıtip Alanı : **TopoDetayAltTipNo**

Varsayılan Altıtip : 0

Altıtip Kodu	Altıtip Adı
0	TAMTESEKKULLU
1	TAMTESEKKULLUOLMAYAN

98. KIYIDADUVARRIHTIM

Anlamı : KIYIDA DUVAR-RIHTIM

Alan Adı	Anlamı	Veri Tipi	Nulls İzni	Varsayılan Değer	Değer Kümesi	Duyarlık	İncelik	Uzunluk
OBJECTID	OBJECTID	Object Id						
Shape	Shape	Geometry	Evet					
Shape_Length	Shape_Length	Double	Evet			0	0	
TopoDetaySıraNo	TopoDetaySıraNo	Long Integer	Hayır	98		0		
TopoDetayAltTipNo	TopoDetayAltTipNo	Long Integer	Hayır	1		0		
ENAZDE	En Az Derinlik (m.)	Double	Hayır	0		0	0	
ACIKLAMA	Açıklama	String	Evet					255

Geometri Tipi: Polyline
M Değeri İçerir mi? : Evet
Z Değeri İçerir mi? : Evet

KIYIDADUVARRIHTIM ALTTİPLERİ

Altıtip Alanı : **TopoDetayAltTipNo**

Varsayılan Altıtip : 1

Altıtip Kodu	Altıtip Adı
0	AHSAP
1	TASBETON

99. ISKELE

Anlamı : İSKELE

Alan Adı	Anlamı	Veri Tipi	Nulls İzni	Varsayılan Değer	Değer Kümesi	Duyarlık	İncelik	Uzunluk
OBJECTID	OBJECTID	Object Id						
Shape	Shape	Geometry	Evet					
Shape_Length	Shape_Length	Double	Evet			0	0	
TopoDetaySıraNo	TopoDetaySıraNo	Long Integer	Hayır	99		0		
TopoDetayAltTipNo	TopoDetayAltTipNo	Long Integer	Hayır	0		0		
UZUNLUK	Uzunluk (m.)	Double	Hayır	0		0	0	
GENISLIK	Genişlik (m.)	Double	Hayır	0		0	0	
SUDETAYI	Su Detayı	Long Integer	Hayır	1	SUDETAYI	0		
ENAZDE	En Az Derinlik (m.)	Double	Hayır	0		0	0	
ACIKLAMA	Açıklama	String	Evet					255

ISKELE ALTTİPLERİ

Altıtip Alanı : **TopoDetayAltTipNo**

Varsayılan Altıtip : 0

Altıtip Kodu	Altıtip Adı
0	BETON
1	AHSAP
2	DEMİR
3	DUBALI

100. DUBASAMANDIRA

Anlamı: DUBA-ŞAMANDIRA


Alan Adı	Anlamı	Veri Tipi	Nulls İzni	Varsayılan Değer	Değer Kümesi	Duyarlık	İncelik	Uzunluk
OBJECTID	OBJECTID	Object Id						
Shape	Shape	Geometry	Evet					
ANGLE	ANGLE	Long Integer	Evet			0		
TopoDetaySiraNo	TopoDetaySiraNo	Long Integer	Hayır	100		0		
TopoDetayAltTipNo	TopoDetayAltTipNo	Long Integer	Hayır	0		0		
ISIM	İsim	String	Hayır	Bilinmiyor				255
ACIKLAMA	Açıklama	String	Evet					255

Geometri Tipi: Point
M Değeri İçerir mi? : Evet
Z Değeri İçerir mi? : Evet

DUBASAMANDIRA ALTTİPLERİ	
Alttip Alanı : TopoDetayAltTipNo	
Varsayılan Alttip : 0	
Alttip Kodu	Alttip Adı
0	DUBA
1	SAMANDIRA

101. HAVAALANI


Anlamı: HAVAALANI

Alan Adı	Anlamı	Veri Tipi	Nulls İzni	Varsayılan Değer	Değer Kümesi	Duyarlık	İncelik	Uzunluk
 HAVAALANI								
OBJECTID	OBJECTID	Object Id						
Shape	Shape	Geometry	Evet					
ANGLE	ANGLE	Long Integer	Evet			0		
TopoDetaySiraNo	TopoDetaySiraNo	Long Integer	Hayır	101		0		
TopoDetayAltTipNo	TopoDetayAltTipNo	Long Integer	Hayır	0		0		
HATI	Havaalanı Tipi	Long Integer	Hayır	0	HAVAALANITIPİ	0		
DUKA	Durum Kategorisi	Long Integer	Hayır	1	DURUMKATEGORISI	0		
ISIM	İsim	String	Hayır	Bilinmiyor				255
HUPKD	Havaalanı/Uçak Pisti Kullanım Durumu	Long Integer	Hayır	2	HAUPISKULDU	0		
KAHAYAMAL	Karayolu/Havaalanı Yapım Malzemesi	Long Integer	Hayır	0	KAHAYAMAL	0		
ACIKLAMA	Açıklama	String	Evet					255

HAVAALANI ALTTİPLERİ				
Altıtip Alanı : TopoDetayAltıtipNo				
Varsayılan Altıtip : 0				
Altıtip Kodu	Altıtip Adı	Alan Adı	Varsayılan Deęer	Deęer Kumesi
0	KARASIVIL	HATI	0	HAVAALANITİPI
		HUPKD	2	HAUPISKULDU
1	KARAASKERİ	HATI	0	HAVAALANITİPI
		HUPKD	0	HAUPISKULDU
2	KARASIVILASKERİ	HATI	0	HAVAALANITİPI
		HUPKD	1	HAUPISKULDU
3	DENİZSIVIL	HATI	1	HAVAALANITİPI
		HUPKD	2	HAUPISKULDU
4	DENİZASKERİ	HATI	1	HAVAALANITİPI
		HUPKD	0	HAUPISKULDU
5	DENİZSIVILASKERİ	HATI	1	HAVAALANITİPI
		HUPKD	1	HAUPISKULDU
6	HELİKOPTERPISTİ	HATI	2	HAVAALANITİPI
		HUPKD	2	HAUPISKULDU

102. UCAKPISTI

Anlamı : UÇAK PİSTİ

Alan Adı	Anlamı	Veri Tipi	Nulls İzni	Varsayılan Değer	Değer Kümesi	Duyarlık	İncelik	Uzunluk
 UCAKPISTI								
	Geometri Tipi: Polyline M Değeri İçerir mi? : Evet Z Değeri İçerir mi? : Evet							
OBJECTID	OBJECTID	Object Id						
Shape	Shape	Geometry	Evet					
Shape_Length	Shape_Length	Double	Evet			0	0	
TopoDetaySiraNo	TopoDetaySiraNo	Long Integer	Hayır	102		0		
TopoDetayAltTipNo	TopoDetayAltTipNo	Long Integer	Hayır	-1		0		
HUPKD	Havaalanı/Uçak Pisti Kullanım Durumu	Long Integer	Hayır	2	HAUPISKULDU	0		
KAHAYAMAL	Karayolu/Havaalanı Yapım Malzemesi	Long Integer	Hayır	0	KAHAYAMAL	0		
ACIKLAMA	Açıklama	String	Evet					255

103. BUYUKENERJITESISI

Anlamı : Büyük Enerji Tesisi

**BUYUKENERJITESISI**

Geometri Tipi: Polygon
M Değeri İçerir mi? : Evet
Z Değeri İçerir mi? : Evet

Alan Adı	Anlamı	Veri Tipi	Nulls İzni	Varsayılan Değer	Değer Kümesi	Duyarlık	İncelik	Uzunluk
OBJECTID	OBJECTID	Object Id						
Shape	Shape	Geometry	Evet					
Shape_Length	Shape_Length	Double	Evet			0	0	
Shape_Area	Shape_Area	Double	Evet			0	0	
TopoDetaySiraNo	TopoDetaySiraNo	Long Integer	Hayır	103		0		
TopoDetayAltTipNo	TopoDetayAltTipNo	Long Integer	Hayır	-1		0		
YUKSEKLIK	Yükseklik (m.)	Double	Hayır	0		0	0	
ISIM	İsim	String	Hayır	Bilinmiyor				255
ESANTKA	Elektrik Santrali Kategorisi	Long Integer	Hayır	5	ESANTKA	0		
ETETI	Enerji Tesisi Tipi	Long Integer	Hayır	3	ENERJITESISITIP	0		
ACIKLAMA	Açıklama	String	Evet					255

104. KUCUKENERJITESISI

Anlamı : Küçük Enerji Tesisi


**KUCUKENERJITESISI**Geometri Tipi: Point
M Değeri İçerir mi? : Evet
Z Değeri İçerir mi? : Evet

Alan Adı	Anlamı	Veri Tipi	Nulls İzni	Varsayılan Değer	Değer Kümesi	Duyarlık	İncelik	Uzunluk
OBJECTID	OBJECTID	Object Id						
Shape	Shape	Geometry	Evet					
ANGLE	ANGLE	Long Integer	Evet			0		
TopoDetaySiraNo	TopoDetaySiraNo	Long Integer	Hayır	104		0		
TopoDetayAltTipNo	TopoDetayAltTipNo	Long Integer	Hayır	4		0		
YUKSEKLIK	Yükseklik (m.)	Double	Hayır	0		0	0	
ISIM	İsim	String	Hayır	Bilinmiyor				255
ESANTKA	Elektrik Santrali Kategorisi	Long Integer	Hayır	5	ESANTKA	0		
ETETI	Enerji Tesisi Tipi	Long Integer	Hayır	3	ENERJITESISITIP	0		
ADET	Adedi	Long Integer	Hayır	1		0		
ACIKLAMA	Açıklama	String	Evet					255

KUCUKENERJITESISI ALTTİPLERİ				
Alttip Alanı : TopoDetayAltTipNo				
Varsayılan Alttip : 4				
Alttip Kodu	Alttip Adı	Alan Adı	Varsayılan Değer	Değer Kümesi
0	ENERJITESISI	ESANTKA	999	ESANTKA
1	NUKESANT	ESANTKA	2	ESANTKA
2	RUZESANT	ESANTKA	3	ESANTKA
3	HUCRETIPITRAFO	ESANTKA	5	ESANTKA
4	DIREKTIPITRAFO	ESANTKA	5	ESANTKA

105. KAZILMISAVCISIPERI

Anlamı : Kazılmış Avcı Siperi

		KAZILMIS_AVCI_SIPERI		Geometri Tipi: Polyline M Değeri İçerir mi? : Evet Z Değeri İçerir mi? : Evet				
Alan Adı	Anlamı	Veri Tipi	Nulls İzni	Varsayılan Değer	Değer Kümesi	Duyarlık	İncelik	Uzunluk
OBJECTID	OBJECTID	Object Id						
Shape	Shape	Geometry	Evet					
Shape_Length	Shape_Length	Double	Evet			0	0	
TopoDetaySiraNo	TopoDetaySiraNo	Long Integer	Hayır	105		0		
TopoDetayAltTipNo	TopoDetayAltTipNo	Long Integer	Hayır	-1		0		
ACIKLAMA	Açıklama	String	Evet					255

106. DARSPORYERI

Anlamı : Dar Spor Yeri

Alan Adı	Anlamı	Veri Tipi	Nulls İzni	Varsayılan Değer	Değer Kümesi	Duyarlık	İncelik	Uzunluk
OBJECTID	OBJECTID	Object Id						
Shape	Shape	Geometry	Evet					
Shape_Length	Shape_Length	Double	Evet			0	0	
TopoDetaySıraNo	TopoDetaySıraNo	Long Integer	Hayır	106		0		
TopoDetayAltTipNo	TopoDetayAltTipNo	Long Integer	Hayır	0		0		
TESISTIPI	Tesis Tipi	String	Hayır	Bilinmiyor				255
ACIKLAMA	Açıklama	String	Evet					255

Geometri Tipi: Polyline
M Değeri İçerir mi? : Evet
Z Değeri İçerir mi? : Evet

DARSPORYERI ALTTİPLERİAlttip Alanı : **TopoDetayAltTipNo**

Varsayılan Alttip : 0

Alttip Kodu	Alttip Adı
0	SEKLİBELİRLİSPORYERİ
1	SEKBESPORYE

107. SPORYERI

Anlamı : Spor Yeri

**SPORYERI****Geometri Tipi: Polygon**
M Değeri İçerir mi? : Evet
Z Değeri İçerir mi? : Evet

Alan Adı	Anlamı	Veri Tipi	Nulls İzni	Varsayılan Değer	Değer Kümesi	Duyarlık	İncelik	Uzunluk
OBJECTID	OBJECTID	Object Id						
Shape	Shape	Geometry	Evet					
Shape_Length	Shape_Length	Double	Evet			0	0	
Shape_Area	Shape_Area	Double	Evet			0	0	
TopoDetaySiraNo	TopoDetaySiraNo	Long Integer	Hayır	107		0		
TopoDetayAltTipNo	TopoDetayAltTipNo	Long Integer	Hayır	-1		0		
YUKSEKLİK	Yükseklik (m.)	Double	Hayır	0		0	0	
ISIM	İsim	String	Hayır	Bilinmiyor				255
TESISTIPI	Tesis Tipi	String	Hayır	Bilinmiyor				255
ACIKLAMA	Açıklama	String	Evet					255

108. KIYIKABLOYERI

Anlamı : Kıyı Kablo Yeri

Alan Adı	Anlamı	Veri Tipi	Nulls İzni	Varsayılan Değer	Değer Kümesi	Duyarlık	İncelik	Uzunluk
OBJECTID	OBJECTID	Object Id						
Shape	Shape	Geometry	Evet					
ANGLE	ANGLE	Long Integer	Evet			0		
TopoDetaySıraNo	TopoDetaySıraNo	Long Integer	Hayır	108		0		
TopoDetayAltTipNo	TopoDetayAltTipNo	Long Integer	Hayır	-1		0		
ACIKLAMA	Açıklama	String	Evet					255

Geometri Tipi: Point
M Değeri İçerir mi? : Evet
Z Değeri İçerir mi? : Evet

109. BORUYLANAKILHATTI

Anlamı : Boruyla Nakil Hattı

Alan Adı	Anlamı	Veri Tipi	Nulls İzni	Varsayılan Değer	Değer Kümesi	Duyarlık	İncelik	Uzunluk
OBJECTID	OBJECTID	Object Id						
Shape	Shape	Geometry	Evet					
Shape_Length	Shape_Length	Double	Evet			0	0	
TopoDetaySiraNo	TopoDetaySiraNo	Long Integer	Hayır	109		0		
TopoDetayAltTipNo	TopoDetayAltTipNo	Long Integer	Hayır	0		0		
DUKA	Durum Kategorisi	Long Integer	Hayır	1	DURUMKATEGORISI	0		
KOKA	Konum Kategorisi	Long Integer	Hayır	2	KONUMKATEGORISI	0		
BONAHATUKA	Boruyla Nakil Hattı Ürün Kategorisi	Long Integer	Hayır	6	BONAHATUKA	0		
YETMA	Yetkili Makam	String	Evet					100
ACIKLAMA	Açıklama	String	Evet					255

BORUYLANAKILHATTI ALTTİPLERİAlttip Alanı : **TopoDetayAltTipNo**

Varsayılan Alttip : 0

Alttip Kodu	Alttip Adı	Alan Adı	Varsayılan Değer	Değer Kümesi
0	YERUSBONAHAT	KOKA	2	KONUMKATEGORISI
1	YERALBONAHAT	KOKA	1	KONUMKATEGORISI

110. BORUHATTIVANASI

Anlamı : Boru Hattı Vanası

**BORUHATTIVANASI**

Geometri Tipi: Point
M Değeri İçerir mi? : Evet
Z Değeri İçerir mi? : Evet

Alan Adı	Anlamı	Veri Tipi	Nulls İzni	Varsayılan Değer	Değer Kümesi	Duyarlık	İncelik	Uzunluk
OBJECTID	OBJECTID	Object Id						
Shape	Shape	Geometry	Evet					
ANGLE	ANGLE	Long Integer	Evet			0		
TopoDetaySiraNo	TopoDetaySiraNo	Long Integer	Hayır	110		0		
TopoDetayAltTipNo	TopoDetayAltTipNo	Long Integer	Hayır	-1		0		
BONAHATUKA	Boruyla Nakil Hattı Ürün Kategorisi	Long Integer	Hayır	6	BONAHATUKA	0		
ACIKLAMA	Açıklama	String	Evet					255

111. KUCUKPOMPAISTASYONU

Anlamı : Küçük Pompa İstasyonu

**KUCUKPOMPAISTASYONU**

Geometri Tipi: Point
M Değeri İçerir mi? : Evet
Z Değeri İçerir mi? : Evet

Alan Adı	Anlamı	Veri Tipi	Nulls İzni	Varsayılan Değer	Değer Kümesi	Duyarlık	İncelik	Uzunluk
OBJECTID	OBJECTID	Object Id						
Shape	Shape	Geometry	Evet					
ANGLE	ANGLE	Long Integer	Evet			0		
TopoDetaySiraNo	TopoDetaySiraNo	Long Integer	Hayır	111		0		
TopoDetayAltTipNo	TopoDetayAltTipNo	Long Integer	Hayır	-1		0		
ISIM	İsim	String	Hayır	Bilinmiyor				255
POMISUKA	Pompa İstasyonu Ürün Kategorisi	Long Integer	Hayır	2	POMISUKA	0		
ACIKLAMA	Açıklama	String	Evet					255

112. BUYUKPOMPAISTASYONU

Anlamı : Büyük Pompa İstasyonu

**BUYUKPOMPAISTASYONU**

Geometri Tipi: Polygon
M Değeri İçerir mi? : Evet
Z Değeri İçerir mi? : Evet

Alan Adı	Anlamı	Veri Tipi	Nulls İzni	Varsayılan Değer	Değer Kümesi	Duyarlık	İncelik	Uzunluk
OBJECTID	OBJECTID	Object Id						
Shape	Shape	Geometry	Evet					
Shape_Length	Shape_Length	Double	Evet			0	0	
Shape_Area	Shape_Area	Double	Evet			0	0	
TopoDetaySıraNo	TopoDetaySıraNo	Long Integer	Hayır	112		0		
TopoDetayAltTipNo	TopoDetayAltTipNo	Long Integer	Hayır	-1		0		
ISIM	İsim	String	Hayır	Bilinmiyor				255
POMISUKA	Pompa İstasyonu Ürün Kategorisi	Long Integer	Hayır	2	POMISUKA	0		
ACIKLAMA	Açıklama	String	Evet					255

113. ENERJINAKILHATTI

Anlamı : Enerji Nakil Hattı

Alan Adı	Anlamı	Veri Tipi	Nulls İzni	Varsayılan Değer	Değer Kümesi	Duyarlık	İncelik	Uzunluk
OBJECTID	OBJECTID	Object Id						
Shape	Shape	Geometry	Evet					
Shape_Length	Shape_Length	Double	Evet			0	0	
TopoDetaySıraNo	TopoDetaySıraNo	Long Integer	Hayır	113		0		
TopoDetayAltTipNo	TopoDetayAltTipNo	Long Integer	Hayır	0		0		
GEDE	Gerilim Değeri	Double	Hayır	34,5		0	0	
ACIKLAMA	Açıklama	String	Evet					255

Geometri Tipi: Polyline
M Değeri İçerir mi? : Evet
Z Değeri İçerir mi? : Evet

ENERJINAKILHATTI ALTTİPLERİ	
Alttip Alanı : TopoDetayAltTipNo	
Varsayılan Alttip : 0	
Alttip Kodu	Alttip Adı
0	YERUSENAHAT
1	YERALENAHAT

114. RADYOTVHATTI

Anlamı : Radyo TV Hattı

Alan Adı	Anlamı	Veri Tipi	Nulls İzni	Varsayılan Değer	Değer Kümesi	Duyarlık	İncelik	Uzunluk
OBJECTID	OBJECTID	Object Id						
Shape	Shape	Geometry	Evet					
Shape_Length	Shape_Length	Double	Evet			0	0	
TopoDetaySıraNo	TopoDetaySıraNo	Long Integer	Hayır	114		0		
TopoDetayAltTipNo	TopoDetayAltTipNo	Long Integer	Hayır	0		0		
ACIKLAMA	Açıklama	String	Evet					255

Geometri Tipi: Polyline
M Değeri İçerir mi? : Evet
Z Değeri İçerir mi? : Evet

RADYOTVHATTI ALTTİPLERİ	
Alttip Alanı : TopoDetayAltTipNo	
Varsayılan Alttip : 0	
Alttip Kodu	Alttip Adı
0	YERUSTURADYOTVHATTI
1	YERALTIRADYOTVHATTI

115. TELEFONHATTI

Anlamı : Telefon Hattı

Alan Adı	Anlamı	Veri Tipi	Nulls İzni	Varsayılan Değer	Değer Kümesi	Duyarlık	İncelik	Uzunluk
OBJECTID	OBJECTID	Object Id						
Shape	Shape	Geometry	Evet					
Shape_Length	Shape_Length	Double	Evet			0	0	
TopoDetaySıraNo	TopoDetaySıraNo	Long Integer	Hayır	115		0		
TopoDetayAltTipNo	TopoDetayAltTipNo	Long Integer	Hayır	0		0		
ACIKLAMA	Açıklama	String	Evet					255

Geometri Tipi: Polyline
M Değeri İçerir mi? : Evet
Z Değeri İçerir mi? : Evet

TELEFONHATTI ALTTİPLERİAltıtip Alanı : **TopoDetayAltTipNo**

Varsayılan Altıtip : 0

Altıtip Kodu	Altıtip Adı
0	YERUSTUTELEFONHATTI
1	YERALTITELEFONHATTI

116. ANTEN

Anlamı : Anten

ANTEN		Geometri Tipi: Point M Değeri İçerir mi? : Evet Z Değeri İçerir mi? : Evet						
Alan Adı	Anlamı	Veri Tipi	Nulls İzni	Varsayılan Değer	Değer Kümesi	Duyarlık	İncelik	Uzunluk
OBJECTID	OBJECTID	Object Id						
Shape	Shape	Geometry	Evet					
ANGLE	ANGLE	Long Integer	Evet			0		
TopoDetaySiraNo	TopoDetaySiraNo	Long Integer	Hayır	116		0		
TopoDetayAltTipNo	TopoDetayAltTipNo	Long Integer	Hayır	-1		0		
YUKSEKLIK	Yükseklik (m.)	Double	Hayır	0		0	0	
ISIM	İsim	String	Hayır	Bilinmiyor				255
RADNAHAKA	Radyo Navigasyon/Haberleşme Kategorisi	Long Integer	Hayır	3	RADNAHAKA	0		
ANKULA	Anten Kullanım Amacı	Long Integer	Hayır	4	ANTENKULLANIMAMACI	0		
ENYUKZDE	En yüksek z değeri (m.)	Double	Hayır	0		0	0	
ACIKLAMA	Açıklama	String	Evet					255

117. MAREOGRAFİSTASYONU


Anlamı : Mareograf İstasyonu

**MAREOGRAF_İSTASYONU****Geometri Tipi: Point**
M Değeri İçerir mi? : Evet
Z Değeri İçerir mi? : Evet

Alan Adı	Anlamı	Veri Tipi	Nulls İzni	Varsayılan Değer	Değer Kümesi	Duyarlık	İncelik	Uzunluk
OBJECTID	OBJECTID	Object Id						
Shape	Shape	Geometry	Evet					
ANGLE	ANGLE	Long Integer	Evet			0		
TopoDetaySıraNo	TopoDetaySıraNo	Long Integer	Hayır	117		0		
TopoDetayAltTipNo	TopoDetayAltTipNo	Long Integer	Hayır	-1		0		
ACIKLAMA	Açıklama	String	Evet					255

118. HUDUTTASI

Anlamı : Hudut Taşı

Alan Adı	Anlamı	Veri Tipi	Nulls İzni	Varsayılan Değer	Değer Kümesi	Duyarlık	İncelik	Uzunluk
 HUDUT_TASI								
OBJECTID	OBJECTID	Object Id						
Shape	Shape	Geometry	Evet					
ANGLE	ANGLE	Long Integer	Evet			0		
TopoDetaySiraNo	TopoDetaySiraNo	Long Integer	Hayır	118		0		
TopoDetayAltTipNo	TopoDetayAltTipNo	Long Integer	Hayır	-1		0		
NUMARA	Numarası	String	Hayır	Bilinmiyor				50
ACIKLAMA	Açıklama	String	Evet					255


Geometri Tipi: Point

M Değeri İçerir mi? : Evet

Z Değeri İçerir mi? : Evet

119. TARLABAHCE

Anlamı : Tarla-Bahçe



TARLABAHCE


Geometri Tipi: Polygon
 M Değeri İçerir mi? : Evet
 Z Değeri İçerir mi? : Evet

Alan Adı	Anlamı	Veri Tipi	Nulls İzni	Varsayılan Değer	Değer Kümesi	Duyarlık	İncelik	Uzunluk
OBJECTID	OBJECTID	Object Id						
Shape	Shape	Geometry	Evet					
Shape_Length	Shape_Length	Double	Evet			0	0	
Shape_Area	Shape_Area	Double	Evet			0	0	
TopoDetaySiraNo	TopoDetaySiraNo	Long Integer	Hayır	119		0		
TopoDetayAltTipNo	TopoDetayAltTipNo	Long Integer	Hayır	1		0		
TARBAHUKA	Tarla/Bahçe Ürün Kategorisi	Long Integer	Hayır	5	TARBAHUKA	0		
ISIM	İsim	String	Hayır	Bilinmiyor				255
ACIKLAMA	Açıklama	String	Evet					255

TARLABAHCE ALTTİPLERİ				
Alttip Alanı : TopoDetayAltTipNo				
Varsayılan Alttip : 1				
Alttip Kodu	Alttip Adı	Alan Adı	Varsayılan Değer	Değer Kümesi
0	ZEYTINLIK	TARBAHUKA	8	TARBAHUKA
1	MEYVELIK	TARBAHUKA	5	TARBAHUKA
2	FISTIKLIK	TARBAHUKA	3	TARBAHUKA
3	TURUNCGILBAHCESI	TARBAHUKA	5	TARBAHUKA
4	CAYBAHCESI	TARBAHUKA	1	TARBAHUKA
5	GULBAHCESI	TARBAHUKA	4	TARBAHUKA
6	CELTIKTARLASI	TARBAHUKA	7	TARBAHUKA
7	BAGLIK	TARBAHUKA	0	TARBAHUKA

120. CAYIR

Anlamı : Çayır

**CAYIR****Geometri Tipi: Polygon**
M Değeri İçerir mi? : Evet
Z Değeri İçerir mi? : Evet

Alan Adı	Anlamı	Veri Tipi	Nulls İzni	Varsayılan Değer	Değer Kümesi	Duyarlık	İncelik	Uzunluk
OBJECTID	OBJECTID	Object Id						
Shape	Shape	Geometry	Evet					
Shape_Length	Shape_Length	Double	Evet			0	0	
Shape_Area	Shape_Area	Double	Evet			0	0	
TopoDetaySiraNo	TopoDetaySiraNo	Long Integer	Hayır	120		0		
TopoDetayAltTipNo	TopoDetayAltTipNo	Long Integer	Hayır	0		0		
ISIM	İsim	String	Hayır	Bilinmiyor				255
ACIKLAMA	Açıklama	String	Evet					255

CAYIR ALTTİPLERİAlttip Alanı : **TopoDetayAltTipNo**Varsayılan Alttip : **0**

AlttipKodu	Alttip Adı
0	CAYIRLIK
1	SULAKCAYIRLIK

121. CALI
Anlamı : Çalı

Alan Adı	Anlamı	Veri Tipi	Nulls İzni	Varsayılan Değer	Değer Kümesi	Duyarlık	İncelik	Uzunluk
OBJECTID	OBJECTID	Object Id						
Shape	Shape	Geometry	Evet					
ANGLE	ANGLE	Long Integer	Evet			0		
TopoDetaySiraNo	TopoDetaySiraNo	Long Integer	Hayır	121		0		
TopoDetayAltTipNo	TopoDetayAltTipNo	Long Integer	Hayır	-1		0		
ACIKLAMA	Açıklama	String	Evet					255

Geometri Tipi: Point
M Değeri İçerir mi? : Evet
Z Değeri İçerir mi? : Evet

122. CALILIK

Anlamı : Çalılık

**CALILIK****Geometri Tipi: Polygon**
M Değeri İçerir mi? : Evet
Z Değeri İçerir mi? : Evet

Alan Adı	Anlamı	Veri Tipi	Nulls İzni	Varsayılan Değer	Değer Kümesi	Duyarlık	İncelik	Uzunluk
OBJECTID	OBJECTID	Object Id						
Shape	Shape	Geometry	Evet					
Shape_Length	Shape_Length	Double	Evet			0	0	
Shape_Area	Shape_Area	Double	Evet			0	0	
TopoDetaySiraNo	TopoDetaySiraNo	Long Integer	Hayır	122		0		
TopoDetayAltTipNo	TopoDetayAltTipNo	Long Integer	Hayır	-1		0		
ISIM	İsim	String	Hayır	Bilinmiyor				255
MICAYUK	Minimum Çalı Yüksekliği (m.)	Double	Hayır	0		0	0	
MAKAYUK	Maksimum Çalı Yüksekliği (m.)	Double	Hayır	0		0	0	
ACIKLAMA	Açıklama	String	Evet					255

123. FIDANLIK

Anlamı : Fidanlık

**FIDANLIK****Geometri Tipi: Polygon**
M Değeri İçerir mi? : Evet
Z Değeri İçerir mi? : Evet

Alan Adı	Anlamı	Veri Tipi	Nulls İzni	Varsayılan Değer	Değer Kümesi	Duyarlık	İncelik	Uzunluk
OBJECTID	OBJECTID	Object Id						
Shape	Shape	Geometry	Evet					
Shape_Length	Shape_Length	Double	Evet			0	0	
Shape_Area	Shape_Area	Double	Evet			0	0	
TopoDetaySiraNo	TopoDetaySiraNo	Long Integer	Hayır	123		0		
TopoDetayAltTipNo	TopoDetayAltTipNo	Long Integer	Hayır	-1		0		
ISIM	İsim	String	Hayır	Bilinmiyor				255
ACIKLAMA	Açıklama	String	Evet					255

124. ORMAN

Anlamı : Orman



ORMAN

Geometri Tipi: Polygon
M Değeri İçerir mi? : Evet
Z Değeri İçerir mi? : Evet

Alan Adı	Anlamı	Veri Tipi	Nulls İzni	Varsayılan Değer	Değer Kümesi	Duyarlık	İncelik	Uzunluk
OBJECTID	OBJECTID	Object Id						
Shape	Shape	Geometry	Evet					
Shape_Length	Shape_Length	Double	Evet			0	0	
Shape_Area	Shape_Area	Double	Evet			0	0	
TopoDetaySiraNo	TopoDetaySiraNo	Long Integer	Hayır	124		0		
TopoDetayAltTipNo	TopoDetayAltTipNo	Long Integer	Hayır	0		0		
ACIKLIK	Açıklık (Ağaçların en dış çizgilerinin yerde oluşturduğu izdüşüm alanı dışında kalan bölge % cinsinden)	Long Integer	Hayır	10		0		
ARALIK	Aralık (komşu ağaçlar arası mesafe) (m.)	Double	Hayır	10,0		0	0	
GOVDECAPI	Gövde Çapı (m.)	Double	Hayır	1,0		0	0	
BASATUR	Baskın Ağaç Türleri	String	Hayır	Bilinmiyor				255
MIAYUK	Minimum AğaçYüksekliği (m.)	Double	Hayır	0		0	0	
MAKAYUK	Maksimum AğaçYüksekliği (m.)	Double	Hayır	0		0	0	
ISIM	İsim	String	Hayır	Bilinmiyor				255
ACIKLAMA	Açıklama	String	Evet					255

ORMAN ALTTİPLERİ	
Alttip Alanı : TopoDetayAltTipNo	
Varsayılan Alttip : 0	
Alttip Kodu	Alttip Adı
0	IGNEYAPRAKLIORMAN
1	GENISYAPRAKLIORMAN
2	GEYAPORCA
3	IGYAPORCA
4	GEIGYAPORCA
5	GEIGYAPOR
6	KESILMISORMAN
7	YANMISORMAN
8	AGACLANDIRMASAHASI

125. DARYANONSE

Anlamı : Dar Yangın Önleme Şeridi

DARYANONSE		Geometri Tipi: Polyline M Değeri İçerir mi? : Evet Z Değeri İçerir mi? : Evet						
Alan Adı	Anlamı	Veri Tipi	Nulls İzni	Varsayılan Değer	Değer Kümesi	Duyarlık	İncelik	Uzunluk
OBJECTID	OBJECTID	Object Id						
Shape	Shape	Geometry	Evet					
Shape_Length	Shape_Length	Double	Evet			0	0	
TopoDetaySiraNo	TopoDetaySiraNo	Long Integer	Hayır	125		0		
TopoDetayAltTipNo	TopoDetayAltTipNo	Long Integer	Hayır	-1		0		
ACIKLAMA	Açıklama	String	Evet					255

126. GEYANONSE

Anlamı : Geniş Yangın Önleme Şeridi

**GEYANONSE****Geometri Tipi: Polygon**
M Değeri İçerir mi? : Evet
Z Değeri İçerir mi? : Evet

Alan Adı	Anlamı	Veri Tipi	Nulls İzni	Varsayılan Değer	Değer Kümesi	Duyarlık	İncelik	Uzunluk
OBJECTID	OBJECTID	Object Id						
Shape	Shape	Geometry	Evet					
Shape_Length	Shape_Length	Double	Evet			0	0	
Shape_Area	Shape_Area	Double	Evet			0	0	
TopoDetaySiraNo	TopoDetaySiraNo	Long Integer	Hayır	126		0		
TopoDetayAltTipNo	TopoDetayAltTipNo	Long Integer	Hayır	-1		0		
ACIKLAMA	Açıklama	String	Evet					255

127. AGAC

Anlamı : Ağaç

Alan Adı	Anlamı	Veri Tipi	Nulls İzni	Varsayılan Değer	Değer Kümesi	Duyarlık	İncelik	Uzunluk
OBJECTID	OBJECTID	Object Id						
Shape	Shape	Geometry	Evet					
ANGLE	ANGLE	Long Integer	Evet			0		
TopoDetaySiraNo	TopoDetaySiraNo	Long Integer	Hayır	127		0		
TopoDetayAltTipNo	TopoDetayAltTipNo	Long Integer	Hayır	0		0		
ACIKLAMA	Açıklama	String	Evet					255

Geometri Tipi: Point
M Değeri İçerir mi? : Evet
Z Değeri İçerir mi? : Evet

AGAC ALTTİPLERİ

Altıtip Alanı : **TopoDetayAltTipNo**
Varsayılan Altıtip : 0

Altıtip Kodu	Altıtip Adı
0	IGNEYAPRAKLIAGAC
1	SERTGEYAPA
2	SIVRITIPAGAC
3	YUVARLAKAGAC
4	UZUNTIPAGAC
5	YELPAZEAGAC

128. BASAZKAA

Anlamı : Bataklık Sazlık Kamışlık Alan

**BASAZKAA****Geometri Tipi: Polygon**
M Değeri İçerir mi? : Evet
Z Değeri İçerir mi? : Evet

Alan Adı	Anlamı	Veri Tipi	Nulls İzni	Varsayılan Değer	Değer Kümesi	Duyarlık	İncelik	Uzunluk
OBJECTID	OBJECTID	Object Id						
Shape	Shape	Geometry	Evet					
Shape_Length	Shape_Length	Double	Evet			0	0	
Shape_Area	Shape_Area	Double	Evet			0	0	
TopoDetaySiraNo	TopoDetaySiraNo	Long Integer	Hayır	128		0		
TopoDetayAltTipNo	TopoDetayAltTipNo	Long Integer	Hayır	0		0		
ISIM	İsim	String	Hayır	Bilinmiyor				255
ACIKLAMA	Açıklama	String	Evet					255

BASAZKAA ALTTİPLERİAlttip Alanı : **TopoDetayAltTipNo**

Varsayılan Alttip : 0

Alttip Kodu	Alttip Adı
0	BATAKLIK
1	BATAKLIKCAYIRLIK
2	BAKASAZ
3	SULAKSAZLIKKAMISLIK
4	SAZLIKKAMISLIK

IV. ÖZİNİTELİK DEĞER KÜMELERİ :

Topoğrafik detayların bazı öznelikleri için alabileceği değerler kümesi oluşturulmuştur.

(1) DURUMKATEGORISI

«CodedValueDomain» DURUMKATEGORISI
+FieldType : esriFieldType = esriFieldTypeInteger +MergePolicy : esriMergePolicyType = esriMPTDefaultValue +SplitPolicy : esriSplitPolicyType = esriSPTDuplicate +Kapalı : esriFieldTypeInteger = 0 +Açık : esriFieldTypeInteger = 1 +Yapım Halinde : esriFieldTypeInteger = 2 +Yıkılmış/Harap : esriFieldTypeInteger = 3

(2) KONUMKATEGORISI

«CodedValueDomain» KONUMKATEGORISI
+FieldType : esriFieldType = esriFieldTypeInteger +MergePolicy : esriMergePolicyType = esriMPTDefaultValue +SplitPolicy : esriSplitPolicyType = esriSPTDuplicate +Su Altında : esriFieldTypeInteger = 0 +Yeraltında : esriFieldTypeInteger = 1 +Yüzeyde : esriFieldTypeInteger = 2 +Yüzeyin Üzerinde/Askıda : esriFieldTypeInteger = 3

(3) YEKAYUKA

«CodedValueDomain» YEKAYUKA
+FieldType : esriFieldType = esriFieldTypeInteger +MergePolicy : esriMergePolicyType = esriMPTDefaultValue +SplitPolicy : esriSplitPolicyType = esriSPTDuplicate +Altın : esriFieldTypeInteger = 0 +Alüminyum : esriFieldTypeInteger = 1 +Bakır : esriFieldTypeInteger = 2 +Çakıl : esriFieldTypeInteger = 3 +Çinko : esriFieldTypeInteger = 4 +Demir : esriFieldTypeInteger = 5 +Gümüş : esriFieldTypeInteger = 6 +Kaya/Kayalık : esriFieldTypeInteger = 7 +Kil : esriFieldTypeInteger = 8 +Kum : esriFieldTypeInteger = 9 +Kurşun : esriFieldTypeInteger = 10 +Maden Kömürü : esriFieldTypeInteger = 11 +Taş : esriFieldTypeInteger = 12 +Tuz : esriFieldTypeInteger = 13 +Uranyum : esriFieldTypeInteger = 14 +Diğer : esriFieldTypeInteger = 999

(4) ULASIMKATEGORISI

«CodedValueDomain» ULASIMKATEGORISI
+FieldType : esriFieldType = esriFieldTypeInteger +MergePolicy : esriMergePolicyType = esriMPTDefaultValue +SplitPolicy : esriSplitPolicyType = esriSPTDuplicate +Demiryolu : esriFieldTypeInteger = 0 +Karayolu : esriFieldTypeInteger = 1 +Karayolu ve Demiryolu : esriFieldTypeInteger = 2 +Ulaşımına Uygun Değil : esriFieldTypeInteger = 3

(5) CITYAPIMMALZEMESI

«CodedValueDomain» CITYAPIMMALZEMESI
+FieldType : esriFieldType = esriFieldTypeInteger +MergePolicy : esriMergePolicyType = esriMPTDefaultValue +SplitPolicy : esriSplitPolicyType = esriSPTDuplicate +Ahşap : esriFieldTypeInteger = 0 +Bitki : esriFieldTypeInteger = 1 +Çelik : esriFieldTypeInteger = 2 +Çinko : esriFieldTypeInteger = 3 +Demir : esriFieldTypeInteger = 4 +Saç : esriFieldTypeInteger = 5 +Tel : esriFieldTypeInteger = 6 +Teneke : esriFieldTypeInteger = 7 +Diğer : esriFieldTypeInteger = 999

(6) DUVARYAPIMMALZEMESI

«CodedValueDomain» DUVARYAPIMMALZEMESI
+FieldType : esriFieldType = esriFieldTypeInteger +MergePolicy : esriMergePolicyType = esriMPTDefaultValue +SplitPolicy : esriSplitPolicyType = esriSPTDuplicate +Beton : esriFieldTypeInteger = 0 +Kerpiç : esriFieldTypeInteger = 1 +Taş : esriFieldTypeInteger = 2 +Tuğla : esriFieldTypeInteger = 3 +Diğer : esriFieldTypeInteger = 999

(7) MUNHANITİPI

«CodedValueDomain» MUNHANITİPI
+FieldType : esriFieldType = esriFieldTypeInteger +MergePolicy : esriMergePolicyType = esriMPTDefaultValue +SplitPolicy : esriSplitPolicyType = esriSPTDuplicate +Ana : esriFieldTypeInteger = 0 +Ara : esriFieldTypeInteger = 1 +Yardımcı (1/2) : esriFieldTypeInteger = 2 +Yardımcı (1/4) : esriFieldTypeInteger = 3 +Yardımcı (1/4) den Az : esriFieldTypeInteger = 4

(10) KAYKUKAKA

«CodedValueDomain» KAYKUKAKA
+FieldType : esriFieldType = esriFieldTypeInteger +MergePolicy : esriMergePolicyType = esriMPTDefaultValue +SplitPolicy : esriSplitPolicyType = esriSPTDuplicate +Acı/İçilir : esriFieldTypeInteger = 0 +Acı/İçilmez : esriFieldTypeInteger = 1 +Alkali : esriFieldTypeInteger = 2 +Ayazma : esriFieldTypeInteger = 3 +Maden Suyu/İçilir : esriFieldTypeInteger = 4 +Maden Suyu/İçilmez : esriFieldTypeInteger = 5 +Sıcak Su/İçilir : esriFieldTypeInteger = 6 +Sıcak Su/İçilmez : esriFieldTypeInteger = 7 +Tatlı Su : esriFieldTypeInteger = 8 +Tuzlu Su : esriFieldTypeInteger = 9

(13) MAHMUZYAPIMMALZEMESİ

«CodedValueDomain» MAHMUZYAPIMMALZEMESİ
+FieldType : esriFieldType = esriFieldTypeInteger +MergePolicy : esriMergePolicyType = esriMPTDefaultValue +SplitPolicy : esriSplitPolicyType = esriSPTDuplicate +Ahşap : esriFieldTypeInteger = 0 +Beton : esriFieldTypeInteger = 1 +Taş : esriFieldTypeInteger = 2 +Diğer : esriFieldTypeInteger = 999

(8) YUZEYKATEGORİSİ

«CodedValueDomain» YUZEYKATEGORİSİ
+FieldType : esriFieldType = esriFieldTypeInteger +MergePolicy : esriMergePolicyType = esriMPTDefaultValue +SplitPolicy : esriSplitPolicyType = esriSPTDuplicate +Kar/Buz : esriFieldTypeInteger = 0 +Toprak/Kaya : esriFieldTypeInteger = 1 +Diğer : esriFieldTypeInteger = 999

(11) KUYUDETAYTIPI

«CodedValueDomain» KUYUDETAYTIPI
+FieldType : esriFieldType = esriFieldTypeInteger +MergePolicy : esriMergePolicyType = esriMPTDefaultValue +SplitPolicy : esriSplitPolicyType = esriSPTDuplicate +Artezyen Kuyusu : esriFieldTypeInteger = 0 +Kar Kuyusu : esriFieldTypeInteger = 1 +Kuyu : esriFieldTypeInteger = 2 +Serenli Kuyu : esriFieldTypeInteger = 3 +Sondaj Kuyusu : esriFieldTypeInteger = 4 +Su Dolabı : esriFieldTypeInteger = 5 +Diğer : esriFieldTypeInteger = 999

(14) KANALDURUMKATEGORİSİ

«CodedValueDomain» KANALDURUMKATEGORİSİ
+FieldType : esriFieldType = esriFieldTypeInteger +MergePolicy : esriMergePolicyType = esriMPTDefaultValue +SplitPolicy : esriSplitPolicyType = esriSPTDuplicate +Kullanılmamakta : esriFieldTypeInteger = 0 +Kullanımda/Ulaşımına Uygun : esriFieldTypeInteger = 1 +Kullanımda/Ulaşımına Uygun Değil : esriFieldTypeInteger = 2 +Yapım Halinde : esriFieldTypeInteger = 3

(9) HIDROLOJİKKATEGORİ

«CodedValueDomain» HIDROLOJİKKATEGORİ
+FieldType : esriFieldType = esriFieldTypeInteger +MergePolicy : esriMergePolicyType = esriMPTDefaultValue +SplitPolicy : esriSplitPolicyType = esriSPTDuplicate +Kalıcı/Sürekli : esriFieldTypeInteger = 0 +Kuru : esriFieldTypeInteger = 1 +Mevsimlik/Geçici : esriFieldTypeInteger = 2

(12) SUCIKARILMASEKLI

«CodedValueDomain» SUCIKARILMASEKLI
+FieldType : esriFieldType = esriFieldTypeInteger +MergePolicy : esriMergePolicyType = esriMPTDefaultValue +SplitPolicy : esriSplitPolicyType = esriSPTDuplicate +El ile : esriFieldTypeInteger = 0 +Kendiliğinden : esriFieldTypeInteger = 1 +Motorlu : esriFieldTypeInteger = 2 +Rüzgar ile : esriFieldTypeInteger = 3

(15) KANALKULLANIMAMACI

«CodedValueDomain» KANALKULLANIMAMACI
+FieldType : esriFieldType = esriFieldTypeInteger +MergePolicy : esriMergePolicyType = esriMPTDefaultValue +SplitPolicy : esriSplitPolicyType = esriSPTDefaultValue +Kurutma : esriFieldTypeInteger = 0 +Sulama : esriFieldTypeInteger = 1 +Ulaşım : esriFieldTypeInteger = 2 +Diğer : esriFieldTypeInteger = 999

(16) GOLDURUMKATEGORISI

«CodedValueDomain» GOLDURUMKATEGORISI
+FieldType : esriFieldType = esriFieldTypeInteger +MergePolicy : esriMergePolicyType = esriMPTDefaultValue +SplitPolicy : esriSplitPolicyType = esriSPTDuplicate +Doğal : esriFieldTypeInteger = 0 +İnsan Yapımı : esriFieldTypeInteger = 1

(19) DEREULASIMKATEGORISI

«CodedValueDomain» DEREULASIMKATEGORISI
+FieldType : esriFieldType = esriFieldTypeInteger +MergePolicy : esriMergePolicyType = esriMPTDefaultValue +SplitPolicy : esriSplitPolicyType = esriSPTDuplicate +Su Taşıtı Ulaşımına Uygun : esriFieldTypeInteger = 0 +Su Taşıtı Ulaşımına Uygun Değil : esriFieldTypeInteger = 1

(22) DEPOUKA

«CodedValueDomain» DEPOUKA
+FieldType : esriFieldType = esriFieldTypeInteger +MergePolicy : esriMergePolicyType = esriMPTDefaultValue +SplitPolicy : esriSplitPolicyType = esriSPTDuplicate +Gaz : esriFieldTypeInteger = 0 +Kimyasal : esriFieldTypeInteger = 1 +Petrol : esriFieldTypeInteger = 2 +Su : esriFieldTypeInteger = 3 +Yağ : esriFieldTypeInteger = 4 +Diğer : esriFieldTypeInteger = 999

(17) GOLKAKA

«CodedValueDomain» GOLKAKA
+FieldType : esriFieldType = esriFieldTypeInteger +MergePolicy : esriMergePolicyType = esriMPTDefaultValue +SplitPolicy : esriSplitPolicyType = esriSPTDuplicate +Acı : esriFieldTypeInteger = 0 +Sodali : esriFieldTypeInteger = 1 +Tatlı : esriFieldTypeInteger = 2 +Tuzlu : esriFieldTypeInteger = 3

(20) DEPOYAPIMMALZEMESI

«CodedValueDomain» DEPOYAPIMMALZEMESI
+FieldType : esriFieldType = esriFieldTypeInteger +MergePolicy : esriMergePolicyType = esriMPTDefaultValue +SplitPolicy : esriSplitPolicyType = esriSPTDuplicate +Ahşap : esriFieldTypeInteger = 0 +Beton : esriFieldTypeInteger = 1 +Çelik : esriFieldTypeInteger = 2 +Çinko : esriFieldTypeInteger = 3 +Demir : esriFieldTypeInteger = 4 +Saç : esriFieldTypeInteger = 5 +Teneke : esriFieldTypeInteger = 6 +Diğer : esriFieldTypeInteger = 999

(23) YAPISEKILKATEGORISI

«CodedValueDomain» YAPISEKILKATEGORISI
+FieldType : esriFieldType = esriFieldTypeInteger +MergePolicy : esriMergePolicyType = esriMPTDefaultValue +SplitPolicy : esriSplitPolicyType = esriSPTDuplicate +Dikdörtgen Prizma : esriFieldTypeInteger = 0 +Küp : esriFieldTypeInteger = 1 +Küresel : esriFieldTypeInteger = 2 +Silindirik : esriFieldTypeInteger = 3 +Diğer : esriFieldTypeInteger = 999

(18) CAGLAYANOLUSUMSEKLI

«CodedValueDomain» CAGLAYANOLUSUMSEKLI
+FieldType : esriFieldType = esriFieldTypeInteger +MergePolicy : esriMergePolicyType = esriMPTDefaultValue +SplitPolicy : esriSplitPolicyType = esriSPTDuplicate +Doğal : esriFieldTypeInteger = 0 +Yapay : esriFieldTypeInteger = 1

(21) MADENDURUMKATEGORISI

«CodedValueDomain» MADENDURUMKATEGORISI
+FieldType : esriFieldType = esriFieldTypeInteger +MergePolicy : esriMergePolicyType = esriMPTDefaultValue +SplitPolicy : esriSplitPolicyType = esriSPTDuplicate +Faal : esriFieldTypeInteger = 0 +Terkedilmiş : esriFieldTypeInteger = 1

(24) KARBUZKATEGORISI

«CodedValueDomain» KARBUZKATEGORISI
+FieldType : esriFieldType = esriFieldTypeInteger +MergePolicy : esriMergePolicyType = esriMPTDefaultValue +SplitPolicy : esriSplitPolicyType = esriSPTDuplicate +Buz : esriFieldTypeInteger = 0 +Kar : esriFieldTypeInteger = 1

(25) ZEMINYUZEYKATEGORISI

«CodedValueDomain» ZEMINYUZEYKATEGORISI
+FieldType : esriFieldType = esriFieldTypeInteger
+MergePolicy : esriMergePolicyType = esriMPTDefaultValue
+SplitPolicy : esriSplitPolicyType = esriSPTDuplicate
+Çakıllık : esriFieldTypeInteger = 0
+Karst : esriFieldTypeInteger = 1
+Kayalık : esriFieldTypeInteger = 2
+Kumluk : esriFieldTypeInteger = 3
+Kumluk ve Çakıllık : esriFieldTypeInteger = 4
+Kumluk ve Taşlık : esriFieldTypeInteger = 5
+Lavlı : esriFieldTypeInteger = 6
+Leçelik : esriFieldTypeInteger = 7
+Taşlık : esriFieldTypeInteger = 8
+Diğer : esriFieldTypeInteger = 999

(26) BINAKULLANIMAMACI

«CodedValueDomain» BINAKULLANIMAMACI
+FieldType : esriFieldType = esriFieldTypeInteger
+MergePolicy : esriMergePolicyType = esriMPTDefaultValue
+SplitPolicy : esriSplitPolicyType = esriSPTDuplicate
+Ağırlık Kontrol İstasyonu : esriFieldTypeInteger = 0
+Anaokulu : esriFieldTypeInteger = 1
+Anten Haberleşme Binası : esriFieldTypeInteger = 2
+Aritma Tesisi : esriFieldTypeInteger = 3
+Bekçi Kulubesi : esriFieldTypeInteger = 4
+Demiryolu İstasyonu : esriFieldTypeInteger = 5
+Dispanser : esriFieldTypeInteger = 6
+Gümrük Binası : esriFieldTypeInteger = 7
+Haberleşme : esriFieldTypeInteger = 8
+Hastane : esriFieldTypeInteger = 9
+İbadethane : esriFieldTypeInteger = 10
+İlkokul : esriFieldTypeInteger = 11
+İlköğretim Okulu : esriFieldTypeInteger = 12
+İlk Yardım İstasyonu : esriFieldTypeInteger = 13
+Karakol Binası : esriFieldTypeInteger = 14
+Konut : esriFieldTypeInteger = 15
+Kreş : esriFieldTypeInteger = 16
+Kule Kontrol : esriFieldTypeInteger = 17
+Lise : esriFieldTypeInteger = 18
+Meslek Lisesi : esriFieldTypeInteger = 19
+Meslek Yüksek Okulu : esriFieldTypeInteger = 20
+Meteoroloji : esriFieldTypeInteger = 21
+Ortaokul : esriFieldTypeInteger = 22
+Poliklinik : esriFieldTypeInteger = 23
+PTT : esriFieldTypeInteger = 24
+Radar İstasyonu : esriFieldTypeInteger = 25
+Radar Telsiz İstasyonu : esriFieldTypeInteger = 26
+Resmi : esriFieldTypeInteger = 27
+Sağlık Evi : esriFieldTypeInteger = 28
+Sağlık Ocağı : esriFieldTypeInteger = 29
+Tarım : esriFieldTypeInteger = 30
+Telefon Kulubesi : esriFieldTypeInteger = 31
+Trafik Kontrol Noktası : esriFieldTypeInteger = 32
+TV İstasyonu : esriFieldTypeInteger = 33
+Üniversite : esriFieldTypeInteger = 34
+Diğer : esriFieldTypeInteger = 999

(27) YAFONKKA

«CodedValueDomain» YAFONKKA
+FieldType : esriFieldType = esriFieldTypeInteger
+MergePolicy : esriMergePolicyType = esriMPTDefaultValue
+SplitPolicy : esriSplitPolicyType = esriSPTDuplicate
+Ambar : esriFieldTypeInteger = 0
+Bina : esriFieldTypeInteger = 1
+Cami : esriFieldTypeInteger = 2
+Cezaevi : esriFieldTypeInteger = 3
+Demiryolu Makas Binası : esriFieldTypeInteger = 4
+Demiryolu Yakıt İkmal İstasyonu : esriFieldTypeInteger = 5
+Deniz Feneri : esriFieldTypeInteger = 6
+Eğitim Kurumu : esriFieldTypeInteger = 7
+Fabrika : esriFieldTypeInteger = 8
+Gayri Müslim Türbesi : esriFieldTypeInteger = 9
+Gözlemevi : esriFieldTypeInteger = 10
+Haberleşme Tesisi : esriFieldTypeInteger = 11
+Hangar : esriFieldTypeInteger = 12
+Hükümet Binası : esriFieldTypeInteger = 13
+İslami Türbe : esriFieldTypeInteger = 14
+İtfaiye : esriFieldTypeInteger = 15
+Kilise : esriFieldTypeInteger = 16
+Kubbe : esriFieldTypeInteger = 17
+Manastır : esriFieldTypeInteger = 18
+Meteoroloji İstasyonu : esriFieldTypeInteger = 19
+Minaresiz Cami : esriFieldTypeInteger = 20
+Müze : esriFieldTypeInteger = 21
+Resmi Bina : esriFieldTypeInteger = 22
+Sağlık Kurumu : esriFieldTypeInteger = 23
+Saray : esriFieldTypeInteger = 24
+Sera : esriFieldTypeInteger = 25
+Sinagog : esriFieldTypeInteger = 26
+Tapınak : esriFieldTypeInteger = 27
+Toplantı/Konser Salonu : esriFieldTypeInteger = 28
+Yayla Evi : esriFieldTypeInteger = 29
+Diğer : esriFieldTypeInteger = 999

(28) YEYEKA

«CodedValueDomain» YEYEKA
+FieldType : esriFieldType = esriFieldTypeInteger +MergePolicy : esriMergePolicyType = esriMPTDefaultValue +SplitPolicy : esriSplitPolicyType = esriSPTDuplicate +Belde : esriFieldTypeInteger = 0 +Bucak : esriFieldTypeInteger = 1 +İl : esriFieldTypeInteger = 2 +İlçe : esriFieldTypeInteger = 3 +Kasaba : esriFieldTypeInteger = 4 +Köy : esriFieldTypeInteger = 5 +Mahalle : esriFieldTypeInteger = 6 +Mezra : esriFieldTypeInteger = 7 +Site : esriFieldTypeInteger = 8 +Diğer : esriFieldTypeInteger = 999

(29) DINCESIDI

«CodedValueDomain» DINCESIDI
+FieldType : esriFieldType = esriFieldTypeInteger +MergePolicy : esriMergePolicyType = esriMPTDefaultValue +SplitPolicy : esriSplitPolicyType = esriSPTDuplicate +Budist : esriFieldTypeInteger = 0 +Hristiyan : esriFieldTypeInteger = 1 +İslam : esriFieldTypeInteger = 2 +Musevi : esriFieldTypeInteger = 3 +Diğer : esriFieldTypeInteger = 999

(30) PARKKATEGORISI

«CodedValueDomain» PARKKATEGORISI
+FieldType : esriFieldType = esriFieldTypeInteger +MergePolicy : esriMergePolicyType = esriMPTDefaultValue +SplitPolicy : esriSplitPolicyType = esriSPTDuplicate +Milli : esriFieldTypeInteger = 0 +Şehir (Park) : esriFieldTypeInteger = 1 +Bilinmiyor : esriFieldTypeInteger = 999

(31) RAYKATEGORISI

«CodedValueDomain» RAYKATEGORISI
+FieldType : esriFieldType = esriFieldTypeInteger +MergePolicy : esriMergePolicyType = esriMPTDefaultValue +SplitPolicy : esriSplitPolicyType = esriSPTDuplicate +Dar : esriFieldTypeInteger = 0 +Genis : esriFieldTypeInteger = 1 +Normal (Standart) : esriFieldTypeInteger = 2

(32) HATSAYISI

«CodedValueDomain» HATSAYISI
+FieldType : esriFieldType = esriFieldTypeInteger +MergePolicy : esriMergePolicyType = esriMPTDefaultValue +SplitPolicy : esriSplitPolicyType = esriSPTDuplicate +Cift : esriFieldTypeInteger = 0 +Coklu : esriFieldTypeInteger = 1 +Tek : esriFieldTypeInteger = 2

(33) FEHATDUKA

«CodedValueDomain» FEHATDUKA
+FieldType : esriFieldType = esriFieldTypeInteger +MergePolicy : esriMergePolicyType = esriMPTDefaultValue +SplitPolicy : esriSplitPolicyType = esriSPTDuplicate +Kullanılmamakta : esriFieldTypeInteger = 0 +Kullanımda : esriFieldTypeInteger = 1

(34) FEHATUKA

«CodedValueDomain» FEHATUKA
+FieldType : esriFieldType = esriFieldTypeInteger +MergePolicy : esriMergePolicyType = esriMPTDefaultValue +SplitPolicy : esriSplitPolicyType = esriSPTDuplicate +Demiryolu : esriFieldTypeInteger = 0 +Karayolu : esriFieldTypeInteger = 1 +Karayolu ve Demiryolu : esriFieldTypeInteger = 2 +Yaya : esriFieldTypeInteger = 3

(35) DEMIRYOLUGUCKAYNAGI

«CodedValueDomain» DEMIRYOLUGUCKAYNAGI
+FieldType : esriFieldType = esriFieldTypeInteger +MergePolicy : esriMergePolicyType = esriMPTDefaultValue +SplitPolicy : esriSplitPolicyType = esriSPTDuplicate +Alttan Elektrikli : esriFieldTypeInteger = 0 +Elektrikli Olmayan : esriFieldTypeInteger = 1 +Üstten Elektrikli : esriFieldTypeInteger = 2

(36) HAVAALANITIFI

«CodedValueDomain» HAVAALANITIFI
+FieldType : esriFieldType = esriFieldTypeInteger +MergePolicy : esriMergePolicyType = esriMPTDefaultValue +SplitPolicy : esriSplitPolicyType = esriSPTDuplicate +Ana Havaalanı : esriFieldTypeInteger = 0 +Deniz Uçağı Pisti : esriFieldTypeInteger = 1 +Helikopter Pisti : esriFieldTypeInteger = 2 +Diğer : esriFieldTypeInteger = 999

(37) ORTAREFUJKATEGORISI

«CodedValueDomain» ORTAREFUJKATEGORISI
+FieldType : esriFieldType = esriFieldTypeInteger +MergePolicy : esriMergePolicyType = esriMPTDefaultValue +SplitPolicy : esriSplitPolicyType = esriSPTDuplicate +Refüjlü : esriFieldTypeInteger = 0 +Refüjsüz : esriFieldTypeInteger = 1

(38) YOLYUZEYTIPI

«CodedValueDomain» YOLYUZEYTIPI
+FieldType : esriFieldType = esriFieldTypeInteger +MergePolicy : esriMergePolicyType = esriMPTDefaultValue +SplitPolicy : esriSplitPolicyType = esriSPTDuplicate +Gevşek Yüzeyli : esriFieldTypeInteger = 0 +Sert Yüzeyli : esriFieldTypeInteger = 1 +Diğer : esriFieldTypeInteger = 999

(39) YOLKULLANIMDURUMU

«CodedValueDomain» YOLKULLANIMDURUMU
+FieldType : esriFieldType = esriFieldTypeInteger +MergePolicy : esriMergePolicyType = esriMPTDefaultValue +SplitPolicy : esriSplitPolicyType = esriSPTDuplicate +Ana Yol : esriFieldTypeInteger = 0 +Tali Yol : esriFieldTypeInteger = 1 +Ücretli Ana Yol : esriFieldTypeInteger = 2 +Diğer : esriFieldTypeInteger = 999

(40) YOLKULLANIMSEKLI

«CodedValueDomain» YOLKULLANIMSEKLI
+FieldType : esriFieldType = esriFieldTypeInteger +MergePolicy : esriMergePolicyType = esriMPTDefaultValue +SplitPolicy : esriSplitPolicyType = esriSPTDuplicate +Devlet Yolu : esriFieldTypeInteger = 0 +İlçeler Arası Yol : esriFieldTypeInteger = 1 +Köyler Arası Yol : esriFieldTypeInteger = 2 +Park İçi Yol : esriFieldTypeInteger = 3 +Uluslararası Yol : esriFieldTypeInteger = 4 +Yerleşim İçi Yol : esriFieldTypeInteger = 5 +Diğer : esriFieldTypeInteger = 999

(41) YOLGEDUKA

«CodedValueDomain» YOLGEDUKA
+FieldType : esriFieldType = esriFieldTypeInteger +MergePolicy : esriMergePolicyType = esriMPTDefaultValue +SplitPolicy : esriSplitPolicyType = esriSPTDuplicate +Her Hava Şartında : esriFieldTypeInteger = 0 +İyi/Kuru Havalarda : esriFieldTypeInteger = 1 +Sadece Kış Mevsiminde : esriFieldTypeInteger = 2

(42) SUDETAYI

«CodedValueDomain» SUDETAYI
+FieldType : esriFieldType = esriFieldTypeInteger +MergePolicy : esriMergePolicyType = esriMPTDefaultValue +SplitPolicy : esriSplitPolicyType = esriSPTDefaultValue +Akarsu : esriFieldTypeInteger = 0 +Deniz : esriFieldTypeInteger = 1 +Gol : esriFieldTypeInteger = 2 +Kanal : esriFieldTypeInteger = 3 +Diğer : esriFieldTypeInteger = 999

(43) HAUIPISKULDU

«CodedValueDomain» HAUIPISKULDU
+FieldType : esriFieldType = esriFieldTypeInteger +MergePolicy : esriMergePolicyType = esriMPTDefaultValue +SplitPolicy : esriSplitPolicyType = esriSPTDuplicate +Askeri : esriFieldTypeInteger = 0 +Askeri-Sivil : esriFieldTypeInteger = 1 +Sivil : esriFieldTypeInteger = 2 +Uluslararası : esriFieldTypeInteger = 3 +Uluslararası-Askeri : esriFieldTypeInteger = 4

(44) KAVSAKTIPI

«CodedValueDomain» KAVSAKTIPI
+FieldType : esriFieldType = esriFieldTypeInteger +MergePolicy : esriMergePolicyType = esriMPTDefaultValue +SplitPolicy : esriSplitPolicyType = esriSPTDuplicate +Baklava : esriFieldTypeInteger = 0 +Yonca : esriFieldTypeInteger = 1 +Diğer : esriFieldTypeInteger = 999

(45) TETEHA TKULDU

«CodedValueDomain» TETEHA TKULDU
+FieldType : esriFieldType = esriFieldTypeInteger +MergePolicy : esriMergePolicyType = esriMPTDefaultValue +SplitPolicy : esriSplitPolicyType = esriSPTDuplicate +Eğlence : esriFieldTypeInteger = 0 +Ulaşım : esriFieldTypeInteger = 1 +Diğer : esriFieldTypeInteger = 999

(46) KOPYAKA

«CodedValueDomain» KOPYAKA
+FieldType : esriFieldType = esriFieldTypeInteger +MergePolicy : esriMergePolicyType = esriMPTDefaultValue +SplitPolicy : esriSplitPolicyType = esriSPTDuplicate +Asma : esriFieldTypeInteger = 0 +Boyuna Kiriş : esriFieldTypeInteger = 1 +Kiriş : esriFieldTypeInteger = 2 +Makas : esriFieldTypeInteger = 3 +Nakil : esriFieldTypeInteger = 4 +Yüzer Köprü/Duba : esriFieldTypeInteger = 5 +Diğer : esriFieldTypeInteger = 999

(47) KOPRUACILMATIPI

«CodedValueDomain» KOPRUACILMATIPI
+FieldType : esriFieldType = esriFieldTypeInteger +MergePolicy : esriMergePolicyType = esriMPTDefaultValue +SplitPolicy : esriSplitPolicyType = esriSPTDuplicate +Açılır/Kapanır : esriFieldTypeInteger = 0 +Açılmaz/Sabit : esriFieldTypeInteger = 1

(48) KOPGEUKA

«CodedValueDomain» KOPGEUKA
+FieldType : esriFieldType = esriFieldTypeInteger +MergePolicy : esriMergePolicyType = esriMPTDefaultValue +SplitPolicy : esriSplitPolicyType = esriSPTDuplicate +Demiryolu : esriFieldTypeInteger = 0 +Geçilmez : esriFieldTypeInteger = 1 +Kanal : esriFieldTypeInteger = 2 +Karayolu : esriFieldTypeInteger = 3 +Karayolu ve Demiryolu : esriFieldTypeInteger = 4 +Karayolu ve Pist : esriFieldTypeInteger = 5 +Yaya : esriFieldTypeInteger = 6

(49) KOPRUYAPIMMALZEMESİ

«CodedValueDomain» KOPRUYAPIMMALZEMESİ
+FieldType : esriFieldType = esriFieldTypeInteger +MergePolicy : esriMergePolicyType = esriMPTDefaultValue +SplitPolicy : esriSplitPolicyType = esriSPTDuplicate +Ahşap : esriFieldTypeInteger = 0 +Beton : esriFieldTypeInteger = 1 +Betonarme : esriFieldTypeInteger = 2 +Çelik : esriFieldTypeInteger = 3 +Çinko : esriFieldTypeInteger = 4 +Demir : esriFieldTypeInteger = 5 +Duba : esriFieldTypeInteger = 6 +Saç : esriFieldTypeInteger = 7 +Taş : esriFieldTypeInteger = 8 +Tuğla : esriFieldTypeInteger = 9 +Diğer : esriFieldTypeInteger = 999

(50) TUUKA

«CodedValueDomain» TUUKA
+FieldType : esriFieldType = esriFieldTypeInteger +MergePolicy : esriMergePolicyType = esriMPTDefaultValue +SplitPolicy : esriSplitPolicyType = esriSPTDuplicate +Demiryolu : esriFieldTypeInteger = 0 +Kanal : esriFieldTypeInteger = 1 +Karayolu : esriFieldTypeInteger = 2 +Karayolu ve Demiryolu : esriFieldTypeInteger = 3 +Karayolu ve Pist : esriFieldTypeInteger = 4 +Diğer : esriFieldTypeInteger = 999

(51) GECITCINSI

«CodedValueDomain» GECITCINSI
+FieldType : esriFieldType = esriFieldTypeInteger +MergePolicy : esriMergePolicyType = esriMPTDefaultValue +SplitPolicy : esriSplitPolicyType = esriSPTDefaultValue +Bağlı Kayıklı Araba Geçidi : esriFieldTypeInteger = 0 +Bağlı Kayıklı Atlı Geçidi : esriFieldTypeInteger = 1 +Bağlı Kayıklı Yaya Geçidi : esriFieldTypeInteger = 2 +Çekme Kayıklı Araba Geçidi : esriFieldTypeInteger = 3 +Çekme Kayıklı Atlı Geçidi : esriFieldTypeInteger = 4 +Çekme Kayıklı Yaya Geçidi : esriFieldTypeInteger = 5 +Araba : esriFieldTypeInteger = 6 +Atlı : esriFieldTypeInteger = 7 +Yaya : esriFieldTypeInteger = 8 +Kayıklı Araba Geçidi : esriFieldTypeInteger = 9 +Kayıklı Atlı Geçidi : esriFieldTypeInteger = 10 +Kayıklı Yaya Geçidi : esriFieldTypeInteger = 11 +Motorlu Kayıklı Araba Geçidi : esriFieldTypeInteger = 12 +Motorlu Kayıklı Atlı Geçidi : esriFieldTypeInteger = 13 +Motorlu Kayıklı Yaya Geçidi : esriFieldTypeInteger = 14 +Diğer : esriFieldTypeInteger = 999

(52) KAHAYAMAL

«CodedValueDomain» KAHAYAMAL
+FieldType : esriFieldType = esriFieldTypeInteger +MergePolicy : esriMergePolicyType = esriMPTDefaultValue +SplitPolicy : esriSplitPolicyType = esriSPTDuplicate +Asfalt : esriFieldTypeInteger = 0 +Beton : esriFieldTypeInteger = 1 +Kesme/Parke Taş : esriFieldTypeInteger = 2 +Makadam : esriFieldTypeInteger = 3 +Stabilize : esriFieldTypeInteger = 4 +Taş : esriFieldTypeInteger = 5 +Toprak : esriFieldTypeInteger = 6 +Diğer : esriFieldTypeInteger = 999

(53) ENERJITESISITIFI

«CodedValueDomain» ENERJITESISITIFI
+FieldType : esriFieldType = esriFieldTypeInteger +MergePolicy : esriMergePolicyType = esriMPTDefaultValue +SplitPolicy : esriSplitPolicyType = esriSPTDuplicate +Elektrik Santrali : esriFieldTypeInteger = 0 +Jeneratör : esriFieldTypeInteger = 1 +Regülatör : esriFieldTypeInteger = 2 +Trafo Merkezi : esriFieldTypeInteger = 3 +Diğer : esriFieldTypeInteger = 999

(54) ESANTKA

«CodedValueDomain» ESANTKA
+FieldType : esriFieldType = esriFieldTypeInteger +MergePolicy : esriMergePolicyType = esriMPTDefaultValue +SplitPolicy : esriSplitPolicyType = esriSPTDuplicate +Güneş Enerjisi : esriFieldTypeInteger = 0 +Hidroelektrik : esriFieldTypeInteger = 1 +Nükleer : esriFieldTypeInteger = 2 +Rüzgar : esriFieldTypeInteger = 3 +Termal : esriFieldTypeInteger = 4 +Trafo : esriFieldTypeInteger = 5 +Diğer : esriFieldTypeInteger = 999

(55) BONAHAUKA

«CodedValueDomain» BONAHAUKA
+FieldType : esriFieldType = esriFieldTypeInteger +MergePolicy : esriMergePolicyType = esriMPTDefaultValue +SplitPolicy : esriSplitPolicyType = esriSPTDuplicate +Benzin : esriFieldTypeInteger = 0 +Doğal Gaz : esriFieldTypeInteger = 1 +Kimyasal : esriFieldTypeInteger = 2 +Laçım : esriFieldTypeInteger = 3 +Maden Çamuru : esriFieldTypeInteger = 4 +Petrol : esriFieldTypeInteger = 5 +Su : esriFieldTypeInteger = 6 +Diğer : esriFieldTypeInteger = 999

(56) POMISUKA

«CodedValueDomain» POMISUKA
+FieldType : esriFieldType = esriFieldTypeInteger +MergePolicy : esriMergePolicyType = esriMPTDefaultValue +SplitPolicy : esriSplitPolicyType = esriSPTDuplicate +Buhar : esriFieldTypeInteger = 0 +Gaz : esriFieldTypeInteger = 1 +Su : esriFieldTypeInteger = 2 +Yakıt : esriFieldTypeInteger = 3 +Diğer : esriFieldTypeInteger = 999

(57) ANTENKULLANIMAMACI

«CodedValueDomain» ANTENKULLANIMAMACI
+FieldType : esriFieldType = esriFieldTypeInteger +MergePolicy : esriMergePolicyType = esriMPTDefaultValue +SplitPolicy : esriSplitPolicyType = esriSPTDuplicate +GSM : esriFieldTypeInteger = 0 +Mikrodalga : esriFieldTypeInteger = 1 +Radyo : esriFieldTypeInteger = 2 +Telefon : esriFieldTypeInteger = 3 +Televizyon : esriFieldTypeInteger = 4 +Telsiz : esriFieldTypeInteger = 5 +Diğer : esriFieldTypeInteger = 999

(58) RADNAHAKA

«CodedValueDomain» RADNAHAKA
+FieldType : esriFieldType = esriFieldTypeInteger +MergePolicy : esriMergePolicyType = esriMPTDefaultValue +SplitPolicy : esriSplitPolicyType = esriSPTDuplicate +A Şeklinde : esriFieldTypeInteger = 0 +Çanak Anten : esriFieldTypeInteger = 1 +H Şeklinde : esriFieldTypeInteger = 2 +I Şeklinde : esriFieldTypeInteger = 3 +Y Şeklinde : esriFieldTypeInteger = 4 +Diğer : esriFieldTypeInteger = 999

(59) TARBAHUKA

«CodedValueDomain» TARBAHUKA
+FieldType : esriFieldType = esriFieldTypeInteger +MergePolicy : esriMergePolicyType = esriMPTDefaultValue +SplitPolicy : esriSplitPolicyType = esriSPTDuplicate +Bağlık : esriFieldTypeInteger = 0 +Çay Bahçesi : esriFieldTypeInteger = 1 +Fındık : esriFieldTypeInteger = 2 +Fıstık : esriFieldTypeInteger = 3 +Gül Bahçesi : esriFieldTypeInteger = 4 +Meyve : esriFieldTypeInteger = 5 +Pamuk : esriFieldTypeInteger = 6 +Pirinç : esriFieldTypeInteger = 7 +Zeytinlik : esriFieldTypeInteger = 8 +Diğer : esriFieldTypeInteger = 999

(60) GUCKAYNAGI

«CodedValueDomain» GUCKAYNAGI
+FieldType : esriFieldType = esriFieldTypeInteger +MergePolicy : esriMergePolicyType = esriMPTDefaultValue +SplitPolicy : esriSplitPolicyType = esriSPTDuplicate +Elektrik : esriFieldTypeInteger = 0 +Rüzgar : esriFieldTypeInteger = 1 +Su : esriFieldTypeInteger = 2 +Yakıt : esriFieldTypeInteger = 3 +Diğer : esriFieldTypeInteger = 999

(61) TURU

«CodedValueDomain» TURU
+FieldType : esriFieldType = esriFieldTypeInteger +MergePolicy : esriMergePolicyType = esriMPTDefaultValue +SplitPolicy : esriSplitPolicyType = esriSPTDuplicate +Ç. : esriFieldTypeInteger = 0 +D. : esriFieldTypeInteger = 1 +I. : esriFieldTypeInteger = 2 +N. : esriFieldTypeInteger = 3

TOPOVT Veri Sözlüğü Çalışmaları 2015 itibariyle tamamlanmıştır. Yukarıda ifade edilen detay sınıfları veri sözlükleri 2020 yılına kadar değiştirilmeden kullanılmıştır. Bu tarihten sonra 2020 Yılı içerisinde KARAYOLU, KUCUKKOPRUGECIT, BUYUKKOPRUGECIT, KUCUKTUNEL, BUYUKTUNEL detay sınıfları iptal edilmiş, yerlerine YOL, KOPRUGECIT, ALTGECIT, TUNEL sınıfları oluşturulmuş, tüm veri bu yeni yapıya dönüştürülmüştür. Eklenen sınıfların tanım ve veri sözlükleri aşağıdadır.

«CodedValueDomain» Domains:: YOLDURUMKATEGORISI
«DomainCodedValue» + Kapalı = 0 + Açık = 1 + Yapım Halinde = 2

«CodedValueDomain» Domains::PARALIDURUMKAT
«DomainCodedValue» + Ücretsiz = 0 + Ücretli = 1

«CodedValueDomain» Domains::YOLYAPIMMAL
«DomainCodedValue» + Yol Yok = 0 + Asfalt Betonu = 1 + Sathi Kaplama = 2 + Stabilize = 3 + Toprak = 4 + Taş = 5 + Parke = 6 + Beton = 7 + Diğer = 999

«Subtype» BULVAR
«Field» + seritsay: esriFieldTypeInteger = 3 + tekyon: TEKYONKAT = 0
tags SubtypeCode = 5
notes Yerleşim yerleri içerisinde bulunan yollardan, trafik yoğunluğu, yapı kalitesi ve trafik şerit sayısı gibi unsurlar dikkate alındığında, önem derecesi bakımından ilk sırada yer alan yollardır.

«Subtype» CADDE
«Field» + seritsay: esriFieldTypeInteger = 2 + tekyon: TEKYONKAT = 0
tags SubtypeCode = 6
notes Yerleşim yerleri içerisinde bulunan yollardan, trafik yoğunluğu, yapı kalitesi ve trafik şerit sayısı gibi unsurlar dikkate alındığında önem derecesi bakımından ikinci sırada yer alan yollardır.

«Subtype» ANAARTER
tags SubtypeCode = 7
notes Yerleşim yerleri içerisinde, bulunduğu konum itibarıyla ana yol ağlarındaki bağlantıları sağlayan, trafik yoğunluğu, yapı kalitesi ve trafik şerit sayısı gibi unsurlar dikkate alındığında, önem derecesi bakımından zaman zaman bulvar, zaman zaman cadde önem derecesine sahip yollardır. Toplu taşımaya tahsisli yollar bu alttip içerisinde toplanacaktır.

«Subtype» SOKAK
tags SubtypeCode = 8
notes Yerleşim yerleri içerisinde bulunan yollardan trafik yoğunluğu, yapı kalitesi ve trafik şerit sayısı gibi unsurlar dikkate alındığında, önem derecesi bakımından üçüncü sırada yer alan tali yol niteliğinde yollardır. Kullanım tipi yaya yolu değerleri sokak ya da cadde olarak toplanacaktır.

«Subtype» ICYOL
tags SubtypeCode = 9
notes Yerleşim yerleri içerisindeki yollardan, bulvar, cadde veya sokak ismi almayıp, terminal, hava alanı, üniversite kampüsü vb. gibi bir kamu yerleşkesi ya da konut sitesi vb. gibi özel bir yerleşke içerisinde bulunan yollardır.

YOL DETAY SINIFI İLE TOPOVT_2015 VERİ YAPISINDAKİ KARAYOLU DETAY SINIFINA KARŞILIK GELMEKTEDİR. KARAYOLU DETAY SINIFI 2020 YILI İTİBARIYLA IPTAL EDİLMİŞTİR.

«CodedValueDomain» Domains::KULLANIMTIPIKAT
«DomainCodedValue» + Bölünmemiş Taşıt Trafikliği Yolu = 0 + Patika = 1 + Bisiklet Yolu = 2 + Yaya Yolu = 3 + Park İçi Yol = 4 + Toplu Taşımaya Tahsisli = 5 + Bölünmüş Taşıt Trafikliği Yolu = 6

«CodedValueDomain» Domains::TEKYONKAT
«DomainCodedValue» + Çift Yön = 0 + Tek Yön/Düz = 1 + Tek Yön Ters = 2

«Polyline» YOL
«SubtypeField» + topodetayalttipno: esriFieldTypeInteger = 3
«Field» + kkn: esriFieldTypeString + eno: esriFieldTypeString + tanim: esriFieldTypeString + isim: esriFieldTypeString = Bilinmiyor + durum: YOLDURUMKATEGORISI = 1 + parali: PARALIDURUMKAT = 0 + tekyon: TEKYONKAT = 0 + seritsay: esriFieldTypeInteger = 1 + yolyapimmal: YOLYAPIMMAL = 1 + kullanimtipi: KULLANIMTIPIKAT = 0 + yapimtar: esriFieldTypeDate + aciklama: esriFieldTypeString
notes Çizgi tipinde, yolun orta çizgisinden ve kesiksiz (sürekli) olarak kıymetlendirilir. Yol herhangi bir fiziksel engelle ayrılmış ise çift çizilecektir.

«Subtype» DİĞERYOLLAR
«Field» + yolyapimmal: YOLYAPIMMAL = 4
tags SubtypeCode = 10
notes Yerleşim dışındaki yollardan, devlet yolu, il yolu, köy yolu veya orman yolu kategorisine girmeyip, genellikle tarım arazileri ya da bozkırlar üzerinde yer alan, nadiren baraj, sulama kanalı, maden ocağı vb. belirli bir alana ulaşım sağlayan, yoğunluğu yaz araba yolu şeklindeki yollardır. (20-21-22) YAZARABAYOLU (yolyapimmal=8) PATIKA (kullanimtipi=1) PARKICIYOL (kullanimtipi=4) BİSİKLET YOLU (kullanım tipi=2)

FONKSİYONEL KATEGORİLER yolyapimmal, kullanimtipi, seritsay öznelik alanlarına göre belirlenecektir.

ALTERNATİF FONKSİYONEL KATEGORİLER topodetayalttipno, kullanimtipi öznelik alanlarına göre belirlenecektir.

«CodedValueDomain» Domains::ESKIYOLALTIPTKAT
«DomainCodedValue» + OTOYOL_25M = 0 + OTOYOL_25_50M = 1 + YAOO_25M = 2 + YAOO_25_50M = 3 + BOLUNMUSAYRILMIS_25M = 4 + BOAY_25_50M = 5 + YAObOAY_25M = 6 + YAObOAY_25_50M = 7 + S1_10_20M = 8 + S1_20MDENBUYUK = 9 + S2 = 10 + S3 = 11 + G1_10_20M = 12 + G1_20MDENBUYUK = 13 + G2 = 14 + G3 = 15 + YAOKA_10M = 16 + YAOKA_20M = 17 + YERLESIMICIYOL = 18 + DAIMIARABAYOLU = 19 + YAZARABAYOLU = 20 + PATIKA = 21 + PARKICIYOL = 22

«Subtype» OTOYOL
«Field» + seritsay: esriFieldTypeInteger = 3 + parali: PARALIDURUMKAT = 1 + tekyon: TEKYONKAT = 1
tags SubtypeCode = 1
notes Şehirlerarası transit trafiğe hizmet eden, giriş ve çıkışları kontrol altına alınmış, gidiş ve geliş trafik yönleri belirgin, bir refüj ile ayrılmış, her bir trafik yönü iki ya da daha fazla şeritli olarak, yüksek kalitede malzeme ile inşa edilmiş, yaklaşımları tam kontrollü ve transit trafiğe hizmet eden yollardır.

«Subtype» DEVLEYOLU
«Field» + seritsay: esriFieldTypeInteger = 3 + tekyon: TEKYONKAT = 1
tags SubtypeCode = 2
notes Şehirlerarası trafiğe hizmet eden, bütünü birden fazla il sınırları içerisinde yer alan, giriş ve çıkışları kontrolsüz, her bir trafik yönü bir ya da daha fazla şeritli olarak çoğunlukla yüksek kalitede malzeme ile inşa edilmiş yollardır.

«Subtype» ILYOLU
«Field» + seritsay: esriFieldTypeInteger = 2
tags SubtypeCode = 3
notes İllerden ilçelere ya da beldelere, ilçelerden ilçelere ya da beldelere ulaşımı sağlayan, bütünü yalnızca bir ilin sınırları içerisinde yer alan, giriş ve çıkışları kontrolsüz, her bir trafik yönü bir ya da daha fazla şeritli olarak inşa edilmiş yollardır.

«Subtype» KOYOLU
«Field» + yolyapimmal: YOLYAPIMMAL = 2
tags SubtypeCode = 4
notes Köylerin, bağlı olduğu il ya da ilçeler ile ulaşımını ya da başka bir köy ile ulaşımını direk olarak ya da devlet yolu, il yolu gibi bir ana yolgüzer gâhına bağlanarak sağlanan tali yol niteliğinde yollardır.

«Subtype» FERIBOTHATTI
«Field» + tekyon: TEKYONKAT = 0 + parali: PARALIDURUMKAT = 1
tags SubtypeCode = 11
notes Aralarında deniz, boğaz, baraj, gölye da nehir gibi bir su kütlesi bulunan iki yerleşimin ya da benzer bir su kütlesi ile kesintiye uğramış bir karayolu güzergâhının, bu kesimdeki ulaşımın, feribot, vapur gibi bir deniz taşıtıyla sağlanması durumunda, bu deniz taşıtının kat ettiği rotadır. (Bu alttip sadece Karayolunun devamında kullanılabilecek hatlar dahildir. Demiryoluna hizmet eden hatlar demiryolu içerisinde olacak, ikisinde de hizmet edenler her ikisinde, sadece yayalara hizmet edenler Feribot hattı içerisinde olacak.)

«Polyline»
KOPRUGECIT

«Field»

- + topodetaysirano: esriFieldTypeSmallInteger = 136
- + ulasimkat: ULASTIRMAKATEGORISI = 1
- + yapikategorisi: KOPRUYAPIKATEGORISI = 1
- + yapimmalzemesi: KOPRUYAPIMALZEMESI = 2
- + altulasimkat: ULASTIRMAKATEGORISI = 1
- + altgecitsayisi: esriFieldTypeSmallInteger = 1
- + isim: esriFieldTypeString = Bilinmiyor
- + altduseygabari: esriFieldTypeSingle
- + altyataygabari: esriFieldTypeSingle
- + genislik: esriFieldTypeSingle = 0
- + yataygabari: esriFieldTypeSingle = 0
- + tasityolgenisligi: esriFieldTypeSingle = 0
- + uzunluk: esriFieldTypeSmallInteger = 0
- + kotdurum: KOTDURUM = 0
- + acikliksayisi: esriFieldTypeSmallInteger = 0
- + aciklikuzunlugu: esriFieldTypeString = 0
- + aciklikmax: esriFieldTypeDouble
- + durum: DURUMKATEGORISI = 1
- + yapimyili: esriFieldTypeSmallInteger
- + hesapuyuku: esriFieldTypeString
- + menfez_id: esriFieldTypeString
- + resim_id: esriFieldTypeString
- + resimid: esriFieldTypeString
- + yuksintekerlektek: esriFieldTypeSmallInteger = 0
- + yuksintekerlekcift: esriFieldTypeSmallInteger = 0
- + yuksintirtillitek: esriFieldTypeSmallInteger = 0
- + yuksintirtillicift: esriFieldTypeSmallInteger = 0
- + koprutipi: esriFieldTypeString
- + aciklama: esriFieldTypeString = Bilinmiyor
- + eskikoprualtipno: esriFieldTypeSmallInteger

notes

Vadi ve ırmak gibi doğal engellerin ya da karayolu ve demiryolu gibi suni veya doğal engelleri üzerinden aşarak geçen ulaşım ağının bir parçası olan yapılardır.

«CodedValueDomain»

Domains::ULASTIRMAKATEGORISI

«DomainCodedValue»

- + Demiryolu = 0
- + Karayolu = 1
- + Karayolu ve Demiryolu = 2
- + Yaya = 3
- + Yaya/Bisiklet = 4
- + Su Yolu Trafığı = 5
- + Ulaşımına Uygun Değil = 6

«CodedValueDomain»

Domains::
KOPRUYAPIKATEGORISI

«DomainCodedValue»

- + Asma = 0
- + Kirişli = 1
- + Çerçeve Yapılı (Kutu) = 2
- + Plaka Yapılı = 3
- + Açılır/Kapanır(Makas) = 4
- + Kemer Yapılı = 5
- + Döner(Nakil) = 6
- + Yüzer Köprü/Duba = 7
- + Akarsu Geçit Yeri = 8
- + Diğer = 999

notes

AKARASU GECITYERİ: Çift sahilli akarsularda ve kanallarda iki kıyı arasında geçişe elverişlidir. (MGCP Veri Kümesinde FordL ve FordP olan detayı). Yapı Kategorisi Akarsu Geçit Yeri seçilecek.

KAYIKLIGECITYERİ:Yüzer araçla, çekme yüzer araçla (gerilmiş ip, halat, çelik halat, çelik tel), bağlı yüzer araçla (akarsu ortasına konmuş ağır bir cisme veya kıyıya bağlı olarak akıntı yardımıyla) veya motorlu yüzer araçla geçiş yapılan bir yer. Ulaştırma Kategorisinde uygun değer olan Su Yolu Trafığı girilecek. Yapım Malzemesi Halat, Çelik Halat Tel girilecek.

«Polyline»

ALTGECIT

«Field»

- + topodetaysirano: esriFieldTypeSmallInteger = 138
- + ulasimkat: ULASTIRMAKATEGORISI = 6
- + sekiltipi: ALTGECITTUNELSEKILKAT = 1
- + kotdurum: KOTDURUM = 0
- + genislik: esriFieldTypeSingle
- + yukseklik: esriFieldTypeSingle
- + menfez_id: esriFieldTypeString
- + resimid: esriFieldTypeString
- + aciklikadedi: esriFieldTypeSmallInteger = 1
- + resim_sayi: esriFieldTypeSmallInteger
- + durum: DURUMKATEGORISI = 1
- + isim: esriFieldTypeString = Bilinmiyor
- + uzunluk: esriFieldTypeSingle
- + toplayan: esriFieldTypeString
- + toplamatarihi: esriFieldTypeDate
- + toplayantel: esriFieldTypeString
- + aciklama: esriFieldTypeString

notes

Genişlikleri 5m ve altındaki yapılar sadece altgeçitlerle ifade edilir.

MENFEZ: Suların Demiryolu ve Karayolunu tahrip etmemesi amacıyla suyun, yolun altından geçirilmesi için ahşap, beton, taş, vb. malzemelerden yapılmış sadece su geçişine izin veren altgeçitlerdir. Ulaştırma Kategorisi ulaşımına uygun değil değeri alır.

GEÇİT: Karayolu ve demiryolu üzerindeki köprülerin gibi yapıların altındaki ulaşım ağının, bu yapılarla giriş ve çıkış yaptığı kısımlardır.

Ulaştırma Kategorisi ulaşımına uygun değil değeri dışındakileri alır.

Noktasında ANGLE alanı olmalıdır. Noktasının topodetaysirano değeri 137 'dir.

«CodedValueDomain»

Domains::KOTDURUM

«DomainCodedValue»

- + Sabit Devam Eden = 0
- + Azalan Artan = 1
- + Artan Azalan = 2

«CodedValueDomain»

Domains::
KOPRUYAPIMALZEMESI

«DomainCodedValue»

- + Ahşap = 0
- + Beton = 1
- + Betonarme = 2
- + Çelik = 3
- + Taş = 4
- + Tuğla = 5
- + Duba = 6
- + Ahşap-Taş = 7
- + Ahşap-Duba = 8
- + Çelik-Beton = 9
- + Çelik-Duba = 10
- + Halat, Çelik Halat, Tel = 11
- + Kompozit = 997
- + Karışık = 998
- + Diğer = 999

«CodedValueDomain»

Domains::ALTGECITTUNELSEKILKAT

«DomainCodedValue»

- + Beton Kemer (Yarım Silindir) = 0
- + Beton Kutu (Diktörge) = 1
- + Beton Plak = 2
- + Büz = 3
- + Kagir Beton (Yarım Silindir): int = 4
- + Koruge Boru = 5
- + Demir Boru = 6
- + Diğer = 999

«Polyline»

TUNEL

«Field»

- + topodetaysirano: esriFieldTypeSmallInteger = 140
- + ulasimkat: ULASTIRMAKATEGORISI = 1
- + sekiltipi: ALTGECITTUNELSEKILKAT = 0
- + isim: esriFieldTypeString = Bilinmiyor
- + yataygabari: esriFieldTypeSingle = 0
- + duseygabari: esriFieldTypeSingle = 0
- + uzunluk: esriFieldTypeSingle
- + durum: DURUMKATEGORISI = 1
- + yapimyili: esriFieldTypeSmallInteger
- + aciklama: esriFieldTypeString

notes

Demiryolu ve karayollarını kısaltmak için, araziye delmek suretiyle açılan üstü kapalı ve uzunluğu ile gösterilebilen geniş ve kapalı geçit yollarıdır. Ender olarak bulunsada su üzeri ulaşım için kullanılanlar da bu sınıfa dahildir.

Noktasında ANGLE alanı olmalıdır. Noktasının topodetaysirano değeri 139 'dur.

«CodedValueDomain»

Domains::
DURUMKATEGORISI

«DomainCodedValue»

- + Kapalı = 0
- + Açık = 1
- + Yapım Halinde = 2
- + Yıkılmış/Harap = 3

KOPRUGECIT, ALTGECIT, TUNEL DETAY SINIFLARI TOPOVT_2015 VERİ YAPISINDAKİ **KUCUKKOPRUGECIT, BUYUKKOPRUGECIT, BUYUKTUNEL, KUCUKTUNEL** DETAY SINIFLARINA KARŞILIK GELMEKTEDİR. **KUCUKKOPRUGECIT, BUYUKKOPRUGECIT, BUYUKTUNEL, KUCUKTUNEL** DETAY SINIFLARI 2020 YILI İTİBARIYLA İPTAL EDİLMİŞTİR. **ALTGECITN, TUNELN** SINIFLARI İSE GEÇİŞ SÜRECİ TAMAMLANINCAYA KADAR KULLANILACAKTIR.

TOPOLOJİ KURALI

- 1- Her köprünün altına köprü doğrultusuna dik yönde bir altgeçit atılabilir. Zorunlu değildir. Sadece köprü altında birden fazla altgeçit olması durumunda zorunludur.
- 2-Uzunluğu 5 metre altı yapılar(köprüler) sadece altgeçit ile ifade edilir. Bu yapıların üzerinde köprü detayı olmaz. Menfezlerin üstünde köprü yoktur.
- 3-Köprü genislik yatay gabari ve taşıt yolu genişliği, bölünmüş yollarda her yön için ayrı ayrı hesaplanacaktır.
- 4-Derelerin YOL detay sınıfındaki otoyol, devletyolu, ilyolu, köy yolu, cadde, sokak, anaarter alttıplerini kestiği tüm durumlarda kesişim yerlerinde bir altgeçit ya da menfez olmak zorundadır.
- 5-Köprüler kemer şeklinde yükseliyorsa kotdurum alanı "Artan Azalan" şeklinde seçilecektir. Benzer şekilde batçık olarak ifade edilen yapılarıdaysa "Azalan Artan" şeklinde olacaktır.

METAALANLAR: kaynak, kaynaktarihi, guncelleyen, guncellemetarihi,

EDITALNALAR: olusturan, olusmatarihi, degistiren, degismetarihi, verikaynagi