



# TEŞKİLATLAR ATLASI



## TÜRKİYE'NİN ÜYESİ OLDUĞU TEŞKİLATLAR



## TÜRKİYE'NİN ÜYESİ OLMADIĞI TEŞKİLATLAR





## İletişim

### Adres

Harita Genel Müdürlüğü Tıp Fakültesi Caddesi 06590 Cebeci/ANKARA

### Telefon

(Tafiks) 9 533 2222

### Fax

+90 312 320 14 95

### E-posta

hgm@harita.gov.tr.

© MSB HARİTA GENEL MÜDÜRLÜĞÜ

© 2023

**Bu Atlas, Dışişleri Bakanlığı Katkıları ile Oluşturulmuştur.**

## **TÜRKİYE'NİN ÜYESİ OLDUĞU TEŞKİLATLAR**

AKDENİZ İÇİN BİRLİK .....	02
ASYA İŞBİRLİĞİ DİYALOĞU .....	03
ASYA'DA İŞBİRLİĞİ VE GÜVEN ARTTIRICI ÖNLEMLER KONFERANSI .....	04
AVRUPA - KAFKASYA - ASYA ULAŞTIRMA KORİDORU .....	05
AVRUPA BİRLİĞİ VE ADAY ÜLKELERİ .....	06
AVRUPA GÜVENLİK VE İŞBİRLİĞİ TEŞKİLATI .....	07
AVRUPA HAVA SEYRÜSEFER EMNİYETİ TEŞKİLATI .....	08
AVRUPA KONSEYİ .....	09
BİRLEŞMİŞ MİLLETLER TEŞKİLATI.....	10
BİRLEŞMİŞ MİLLETLER GIDA VE TARIM ÖRGÜTÜ .....	11
BİRLEŞMİŞ MİLLETLER İNSAN YERLEŞİMLERİ PROGRAMI (HABİTAT) KURULU .....	12
BÖLGESEL İŞBİRLİĞİ KONSEYİ .....	13
BÖLGESEL SİLAHLARIN KONTROLÜ DOĞRULAMA VE UYGULAMA MERKEZİ (RACVIAC) .....	14
DAİMİ HAKEMLİK MAHKEMESİ .....	15
DÜNYA GÜMRÜK ÖRGÜTÜ .....	16
DÜNYA HAYVAN SAĞLIĞI ÖRGÜTÜ .....	17
DÜNYA TİCARET ÖRGÜTÜ .....	18
EKONOMİK İŞBİRLİĞİ TEŞKİLATI .....	19
G-20 .....	20
GELİŞEN SEKİZ ÜLKE D-8 .....	21
GÜNEYDOĞU AVRUPA İŞBİRLİĞİ SÜRECİ .....	22
İKTİSADİ İŞBİRLİĞİ VE GELİŞME TEŞKİLATI.....	23
İSLAM İŞBİRLİĞİ TEŞKİLATI .....	24
KARADENİZ EKONOMİK İŞBİRLİĞİ ÖRGÜTÜ .....	25
LAHEY ULUSLARARASI ÖZEL HUKUK KONFERANSI .....	26
NATO MÜTTEFİKLERİ VE ORTAKLARI .....	27
NÜKLEER ENERJİ AJANSI .....	28
TÜRK DEVLETLERİ TEŞKİLATI(TÜRK KONSEYİ).....	29
TÜRK DİLİ KONUŞAN ÜLKELER PARLAMENTER ASAMBLESİ .....	30
ULUSLARARASI ENERJİ AJANSI .....	31
ULUSLARARASI SİVİL HAVACILIK ÖRGÜTÜ .....	32

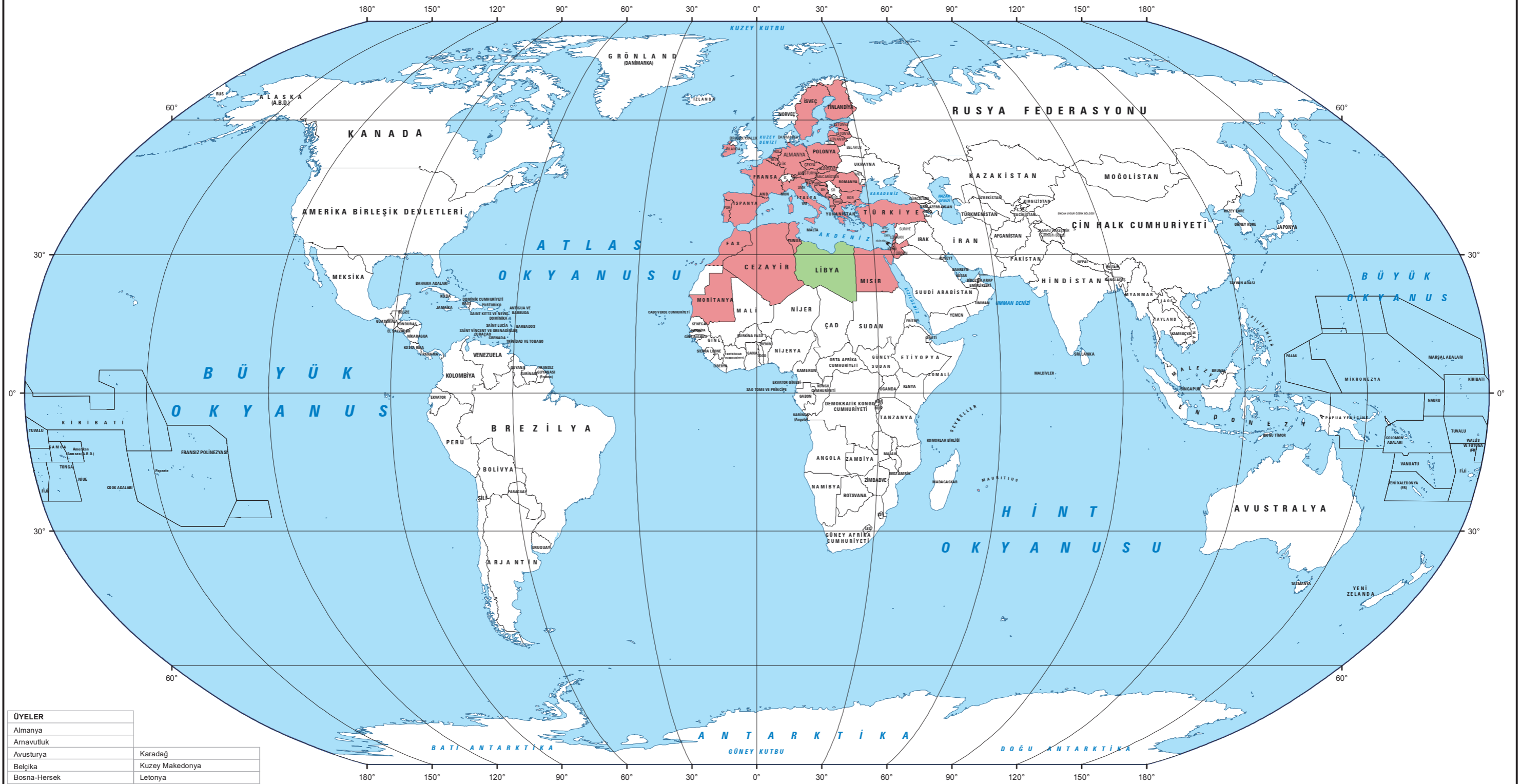
## **TÜRKİYE'NİN ÜYESİ OLMADIĞI TEŞKİLATLAR**

AFRİKA BİRLİĞİ .....	33
KOLEKTİF GÜVENLİK ÖRGÜTÜ TEŞKİLATI .....	34
ŞANGHAY İŞBİRLİĞİ ÖRGÜTÜ.....	35
	36

# TÜRKİYE'NİN ÜYESİ OLDUĞU TEŞKİLATLAR



## AKDENİZ İÇİN BİRLİK



ÜYELER	
Almanya	
Arnavutluk	
Avusturya	Karadağ
Belçika	Kuzey Makedonya
Bosna-Hersek	Letonya
Bulgaristan	Litvanya
Cezayir	Lübnan
Çek Cumhuriyeti	Lüksemburg
Danimarka	Macaristan
Estonya	Malta
Fas	Mısır
Filistin (Gazze Şeridi-Batı Şeria)	Monako
Finlandiya	Moritanya
Fransa	Polonya
Güney Kıbrıs Rum Yönetimi	Portekiz
Hırvatistan	Romanya
Hollanda	Slovakya
İrlanda	Slovenya
İspanya	Tunus
İsrail	Türkiye
İsveç	Ürdün
İtalya	Yunanistan

GÖZLEMCİ ÜLKE
Libya

ÜLKE KODLARI	
AND	Andorra
ARN	Arnavutluk
BEL	Belçika
BGR	Bulgaristan
BH	Bosna Hersek
BUR	Burundi
ÇEKYA	Çek Cumhuriyeti
ERM	Ermenistan
ESV	Esvatini Krallığı
GKRY	Güney Kıbrıs Rum Yönetimi
HOL	Hollanda
HRV	Hırvatistan
İS	İsviçre
LES	Lesoto
LIH	Lihtenştayn
LÜK	Lüksemburg
MOL	Moldova
MON	Monako
KD	Karadağ
KKTC	Kuzey Kıbrıs Türk Cumhuriyeti
KMZD	Kuzey Makedonya
KSV	Kosova
NOC	Nağçıvan Özerk Cumhuriyeti
POR	Portekiz
RF	Rusya Federasyonu
RUA	Ruanda
SMR	San Marino
SR	Sırbistan
SVN	Slovenya
VAT	Vatikan

**AKDENİZ İÇİN BİRLİK**

**ÖZEL İŞARETLER**

ÜYE ÜLKELER ■ GÖZLEMCİ ÜLKE ■ DİĞER ÜLKELER

**PROJEKSİYON BİLGİLERİ**

PROJEKSİYON : ROBINSON

**ÖLÇEK 1 : 90 000 000**

© 2023 MSB HARİTA GENEL MÜDÜRLÜĞÜ

Harita Genel Müdürlüğü'nün yazılı izni alınmadan, bu ürünün tamamı veya bir kısmı çoğaltılamaz, yayımlanamaz ve aktif olarak kullanılmıyeni bir ürün üretilmez.

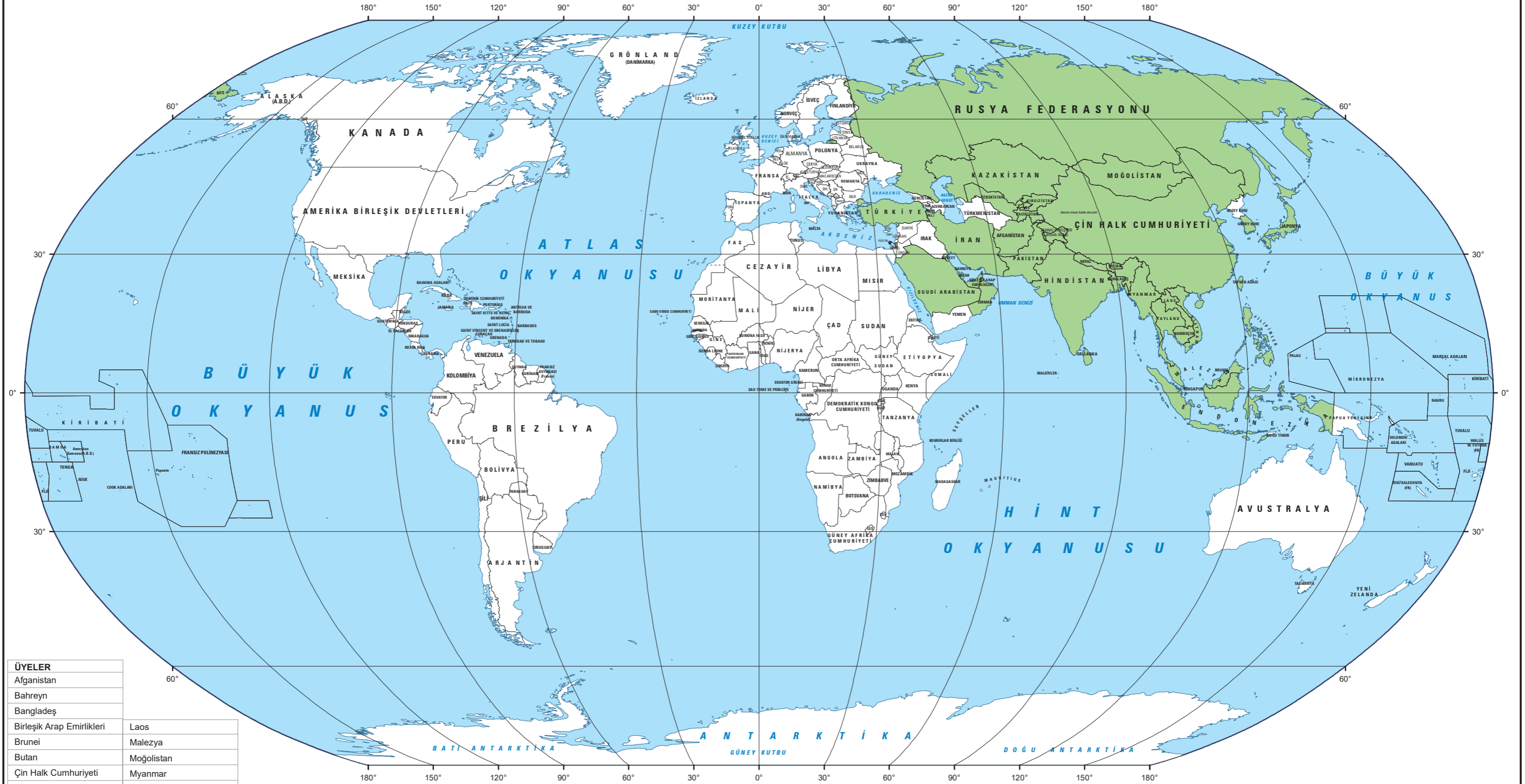
Üyelik bilgileri Eylül 2020 tarihi ile Dışişleri Bakanlığı tarafından gönderilen bilgilerle güncellenmiştir.

"Kontrol Hattı 1972 Simia Antlaşması ile belirlenmiş olup, Kaşmir'in nihai statüsü hakkında Hindistan ile Pakistan tarafından henüz bir anlaşmaya varılmamıştır."

\*Suriye Arap Cumhuriyeti, Akdeniz İçin Birlik üyeliğini 1 Aralık 2011 tarihinden bu yana askıya almıştır.

www.harita.gov.tr

## ASYA İŞBİRLİĞİ DİYALOĞU



ÜYELER	
Afganistan	
Bahreyn	
Bangladeş	
Birleşik Arap Emirlikleri	Laos
Brunei	Malezya
Butan	Moğolistan
Çin Halk Cumhuriyeti	Myanmar
Endonezya	Nepal
Filipinler	Özbekistan
Filistin	Pakistan
Güney Kore	Rusya Federasyonu
Hindistan	Singapur
İran	Sri Lanka
Japonya	Suudi Arabistan
Kamboçya	Tacikistan
Katar	Tayland
Kazakistan	Türkiye
Kırgızistan	Umman
Kuveyt	Vietnam

ÜLKE KODLARI			
AND	Andorra	LÜK	Lüksemburg
ARN	Arnavutluk	MOL	Moldova
BEL	Belçika	MON	Monako
BGR	Bulgaristan	KD	Karadağ
BH	Bosna Hersek	KKTC	Kuzey Kıbrıs Türk Cumhuriyeti
BUR	Burundi	KMKD	Kuzey Makedonya
ÇEKYA	Çek Cumhuriyeti	KSV	Kosova
ERM	Ermenistan	NÖC	Naççıvan Özerk Cumhuriyeti
ESV	Esvatini Krallığı	POR	Portekiz
GKRY	Güney Kıbrıs Rum Yönetimi	RF	Rusya Federasyonu
HOL	Hollanda	RUA	Rusya
HRV	Hırvatistan	SMR	San Marino
IS	İsviçre	SR	Sırbistan
LES	Lesoto	SVN	Slovenya
LIH	Litvanya	VAT	Vatikan

**ASYA İŞBİRLİĞİ DİYALOĞU**

**ÖZEL İŞARETLER**

ÜYE ÜLKELER  DİĞER ÜLKELER

**PROJEKSİYON BİLGİLERİ**

PROJEKSİYON : ROBINSON

ÖLÇEK 1 : 90 000 000

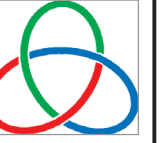
© 2023 MSB HARİTA GENEL MÜDÜRLÜĞÜ

Harita Genel Müdürlüğü'nün yazılı izni alınmadan, bu ürünün tamamı veya bir kısmı çoğaltılamaz, yayımlanamaz ve aittik olarak kullanılıp yeni bir ürün üretilmez.

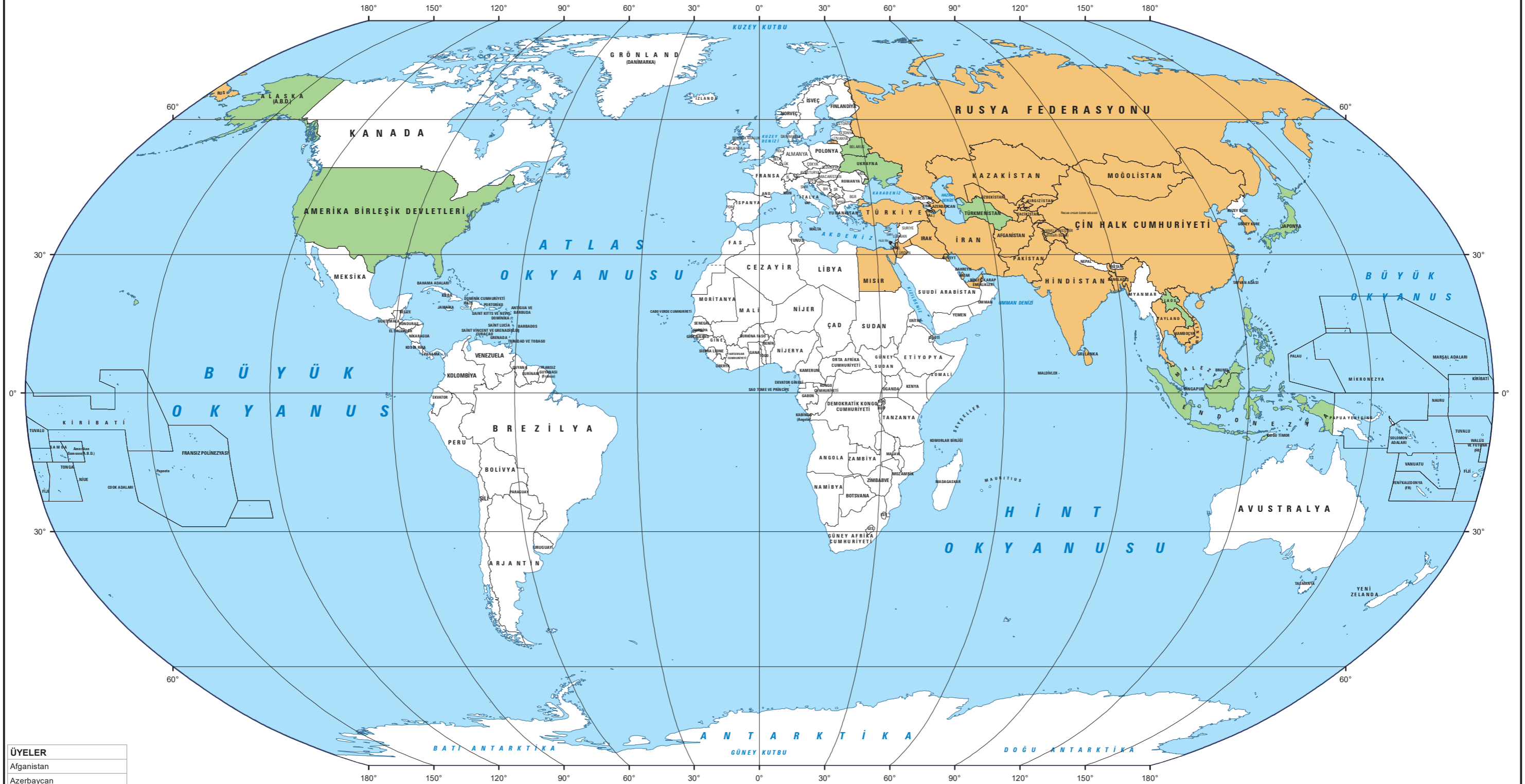
Üyelik bilgileri Eylül 2020 tarihi ile Dışişleri Bakanlığı tarafından gönderilen bilgilerle güncellenmiştir.

\*Kontrol Hattı 1972 Sınma Antlaşması ile belirlenmiş olup,  
Keşmir'in nihai statüsü hakkında Hindistan ile Pakistan tarafından henüz bir anlaşmaya varılamamıştır.\*

www.harita.gov.tr



## ASYA'DA İŞBİRLİĞİ VE GÜVEN ARTTIRICI ÖNLEMLER KONFERANSI



ÜYELER	
Afganistan	
Azerbaycan	
Bahreyn	Kırgızistan
Bangladeş	Kuveyt
Birleşik Arap Emirlikleri	Mısır
Çin Halk Cumhuriyeti	Moğolistan
Filistin(Gazze Şeridi-Batı Şeria)	Özbekistan
Güney Kore	Pakistan
Hindistan	Rusya Federasyonu
Irak	Sri Lanka
İran	Tacikistan
İsrail	Tayland
Kamboçya	Türkiye
Katar	Ürdün
Kazakistan	Vietnam

GÖZLEMCİ ÜLKELER	
Amerika Birleşik Devletleri	
Belarus	
Endonezya	
Filipinler	
Japonya	
Laos	
Malezya	
Türkmenistan	
Ukrayna	

ÜLKE KODLARI			
AND	Andorra	LÜK	Lüksemburg
ARN	Arnavutluk	MOL	Moldova
BEL	Belçika	MON	Monako
BGR	Bulgaristan	KD	Karadağ
BH	Bosna Hersek	KKTC	Kuzey Kıbrıs Türk Cumhuriyeti
BUR	Burundi	KMKD	Kuzey Makedonya
ÇEKYA	Çek Cumhuriyeti	KSV	Kosova
ERM	Ermenistan	NOC	Nahçıvan Özerk Cumhuriyeti
ESV	Esvatini Krallığı	POR	Portekiz
GKRY	Güney Kıbrıs Rum Yönetimi	RF	Rusya Federasyonu
HOL	Hollanda	RUA	Ruanda
HRV	Hırvatistan	SMR	San Marino
IS	İsviçre	SR	Sırbistan
LES	Lesoto	SVN	Slovenya
LİH	Litvanya	VAT	Vatikan

**ASYA'DA İŞBİRLİĞİ VE GÜVEN ARTTIRICI ÖNLEMLER KONFERANSI**  
**ÖZEL İŞARETLER**  
ÜYE ÜLKELER GÖZLEMCİ ÜLKELER DİĞER ÜLKELER

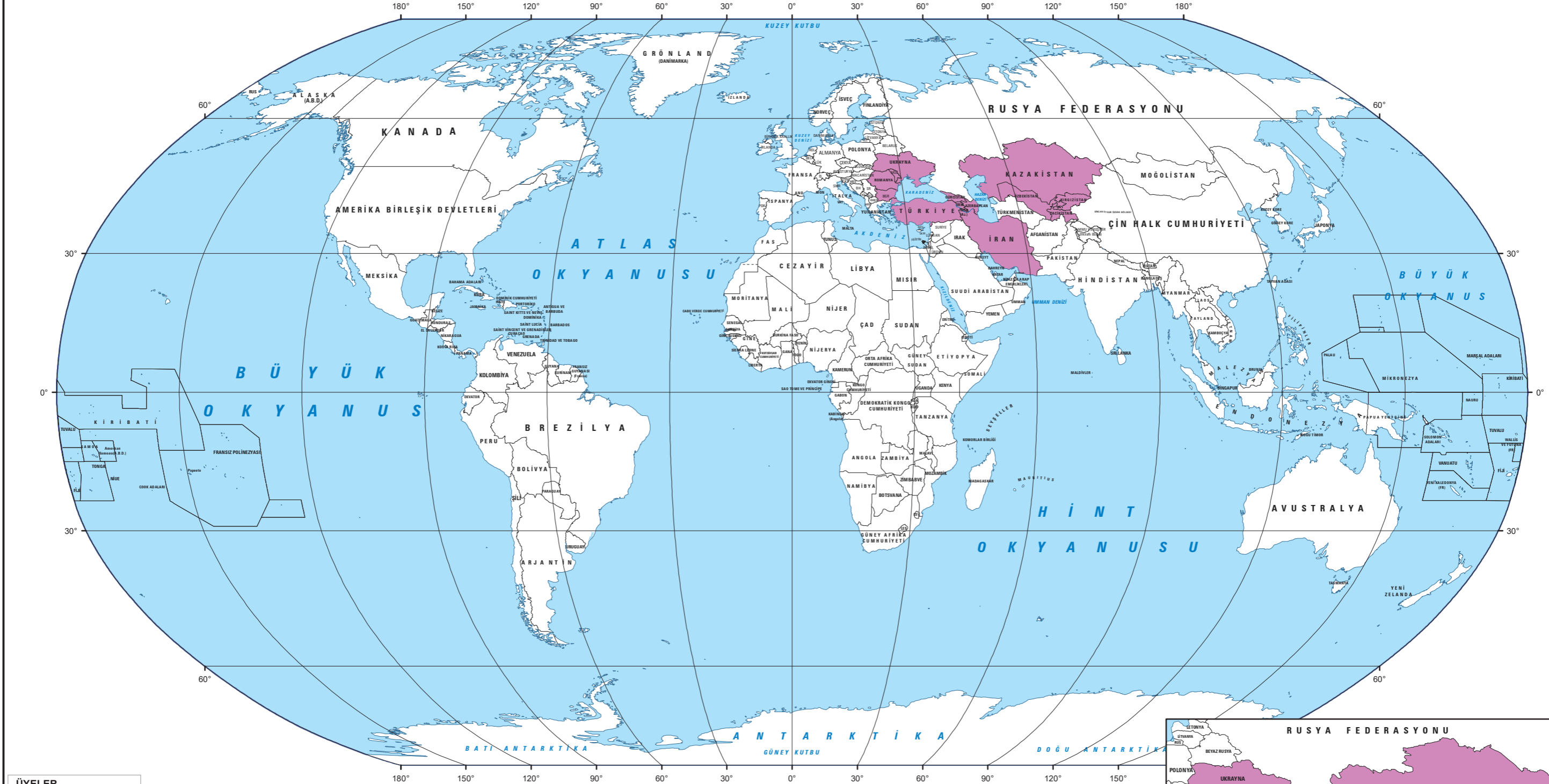
**PROJEKSİYON BİLGİLERİ**  
PROJEKSİYON : ROBINSON  
ÖLÇEK 1 : 90 000 000

© 2023 MSB HARİTA GENEL MÜDÜRLÜĞÜ

Her hakkı saklıdır.  
Harita Genel Müdürlüğü'nün yazılı izni alınmadan, bu ürünün tamamı veya bir kısmı çoğaltılamaz, yayımlanamaz ve aitlik olarak kullanılamaz.  
Üyelik bilgileri Eylül 2020 tarihi ile Dışişleri Bakanlığı tarafından gönderilen bilgilerle güncellenmiştir.  
\*Kontrol Hatı: 1972 Sınla Anlaşması ile belirlenmiş olup,  
Keşmir'in nihai statüsü hakkında Hindistan ile Pakistan tarafından henüz bir anlaşmaya varılmamıştır.\*  
www.harita.gov.tr



## AVRUPA - KAFKASYA - ASYA ULAŞTIRMA KORİDORU



ÜYELER
Azerbaycan
Bulgaristan
Ermenistan
Gürcistan
İran
Kazakistan
Kırgızistan
Moldova
Özbekistan
Romanya
Tacikistan
Türkiye
Ukrayna

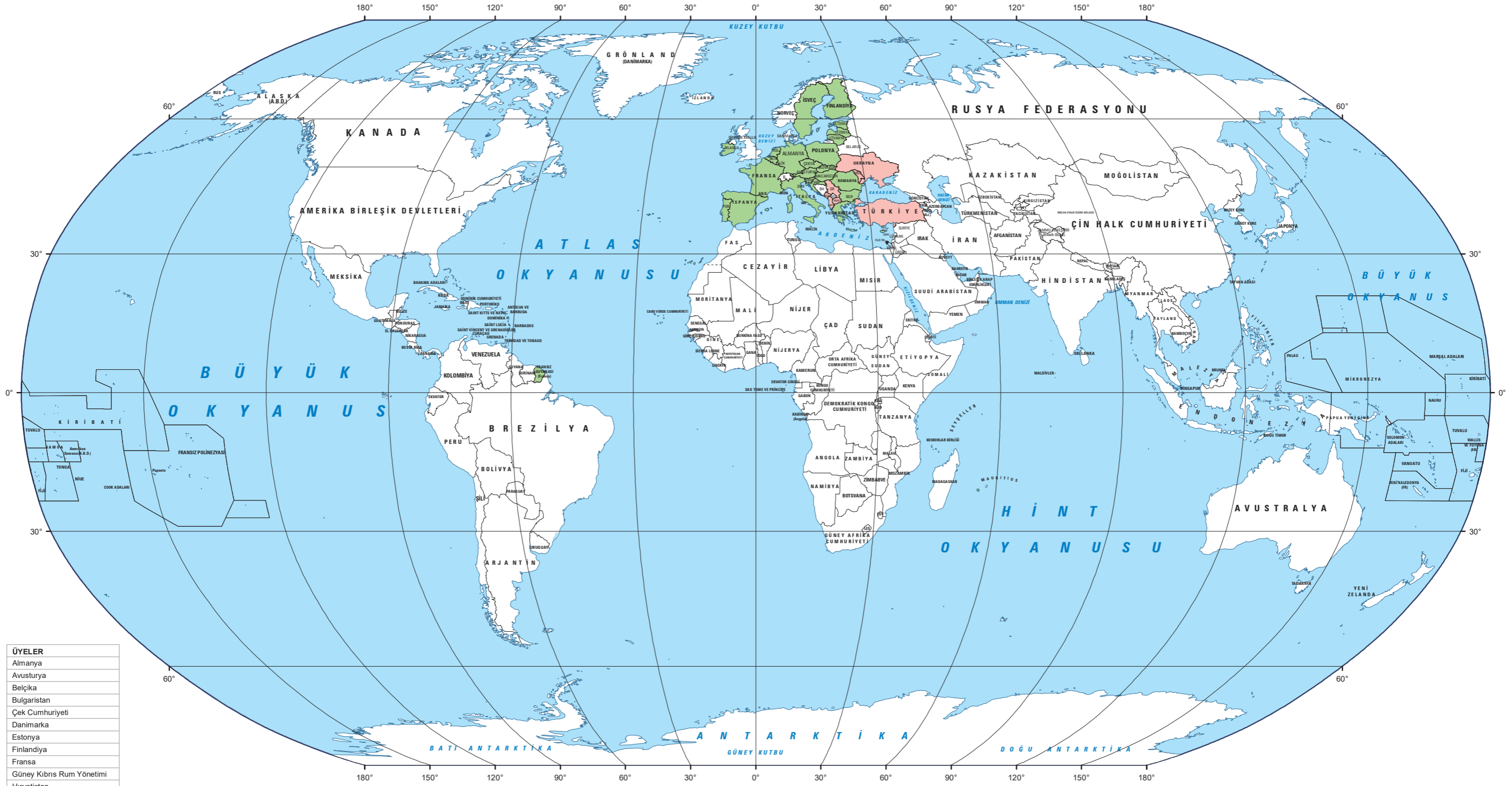
ÜLKE KODLARI	
AND	Andorra
ARN	Arnavutluk
BEL	Belçika
BGR	Bulgaristan
BH	Bosna Hersek
BUR	Burundi
ÇEKYA	Çek Cumhuriyeti
ERM	Ermenistan
ESV	Esvatini Krallığı
GKRY	Güney Kıbrıs Rum Yönetimi
HOL	Hollanda
HRV	Hırvatistan
İS	İsviçre
LES	Lesoto
LIH	Lihtenştayn
LÜK	Lüksemburg
MOL	Moldova
MON	Monako
KD	Karadağ
KKTC	Kuzey Kıbrıs Türk Cumhuriyeti
KMKD	Kuzey Makedonya
KSV	Kosova
NOC	Naççıvan Özerk Cumhuriyeti
POR	Portekiz
RF	Rusya Federasyonu
RUA	Ruanda
SMR	San Marino
SR	Sırbistan
SVN	Slovenya
VAT	Vatikan

**AVRUPA-KAFKASYA-ASYA ULAŞTIRMA KORİDORU**  
**ÖZEL İŞARETLER**  
 ÜYE ÜLKELER  **DIĞER ÜLKELER**   
 PROJESİYON BİLGİLERİ  
 PROJESİYON : ROBINSON  
 ÖLÇEK 1 : 90 000 000  
 © 2023 MSB HARİTA GENEL MÜDÜRLÜĞÜ  
 Her hakkı saklıdır.  
 Harita Genel Müdürlüğü'nün yazılı izni alınmadan, bu ürünün tamamı veya bir kısmı çoğaltılamaz, yayımlanamaz ve altlık olarak kullanılıp yeni bir ürün üretilemez.  
 Üyelik bilgileri Eylül 2020 tarihi ile Diğleri Bakanlığı tarafından gönderilen bilgilerle güncellenmiştir.  
 \*Kontrol Hatı 1972 Sınla Anlaşması ile belirlenmiş olup,  
 Keçmir'in nihai statüsü hakkında Hindistan ile Pakistan tarafından henüz bir anlaşmaya varılmamıştır.\*  
 www.harita.gov.tr





## AVRUPA BİRLİĞİ VE ADAY ÜLKELERİ



ÜYELER
Almanya
Avusturya
Belçika
Bulgaristan
Çek Cumhuriyeti
Danimarka
Estonya
Finlandiya
Fransa
Güney Kıbrıs Rum Yönetimi
Hırvatistan
Hollanda
İrlanda
İspanya
İsveç
İtalya
Letonya
Litvanya
Lüksemburg
Macaristan
Malta
Polonya
Portekiz
Romanya
Slovakya
Sırbistan
Slovenya
Yunanistan

ADAY ÜYELER
Arnavutluk
Karadağ
Kuzey Makedonya
Moldova
Sırbistan
Türkiye
Ukrayna

ÜLKE KODLARI	
AND Andorra	LÜK Lüksemburg
ARN Arnavutluk	MOL Moldova
BEL Belçika	MON Monako
BGR Bulgaristan	KD Karadağ
BH Bosna Hersek	KKTC Kuzey Kıbrıs Türk Cumhuriyeti
BUR Burundi	KMKD Kuzey Makedonya
ÇEKYA Çek Cumhuriyeti	KSV Kosova
ERM Ermenistan	NOC Nahçıvan Özerk Cumhuriyeti
ESV Esvatini Krallığı	POR Portekiz
GKRY Güney Kıbrıs Rum Yönetimi	RF Rusya Federasyonu
HOL Hollanda	RUA Ruanda
HRV Hırvatistan	SMR San Marino
İS İsveç	SR Sırbistan
LES Lesoto	SVN Slovenya
LIH Lihtenştayn	VAT Vatikan

**AVRUPA BİRLİĞİ VE ADAY ÜLKELERİ**

**ÖZEL İŞARETLER**

ÜYE ÜLKELER ■ DİĞER ÜLKELER ■

ADAY ÜLKELER ■

**PROJEKSİYON BİLGİLERİ**

PROJEKSİYON : ROBINSON

**ÖLÇEK 1 : 90 000 000**

**© 2023 MSB HARİTA GENEL MÜDÜRLÜĞÜ**

Her hakkı saklıdır.

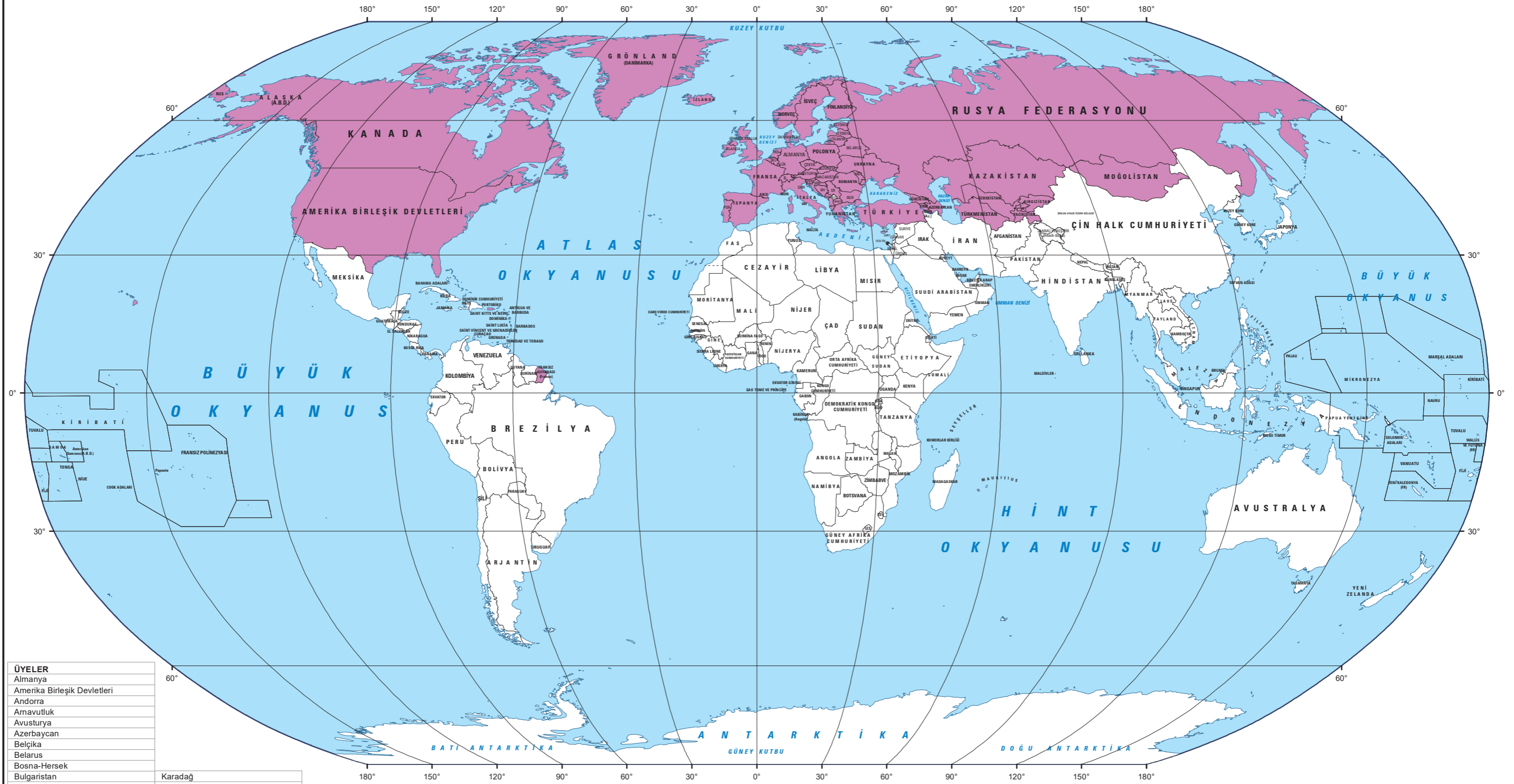
Harita Genel Müdürlüğü'nün yazılı izni alınmadan, bu ürünün tamamı veya bir kısmı çoğaltılamaz, yayımlanamaz ve atık olarak kullanılıp yeni bir ürün üretilemez.

Üyelik bilgileri Eylül 2023 tarihi ile Dışişleri Bakanlığı tarafından gönderilen bilgilerle güncellenmiştir.

\*Kontrol Hata: 1972 Simla Antlaşması ile belirlenmiş olup, Keşmir'in nihai statüsü hakkında Hindistan ile Pakistan tarafından henüz bir anlaşmaya varılamamıştır.\*

www.harita.gov.tr

## AVRUPA GÜVENLİK VE İŞBİRLİĞİ TEŞKİLATI



ÜYELER	
Almanya	
Amerika Birleşik Devletleri	
Andorra	
Arnavutluk	
Avusturya	
Azerbaycan	
Belçika	
Belarus	
Bosna-Hersek	
Bulgaristan	
Çek Cumhuriyeti	
Danimarka	
Ermenistan	
Estonya	
Finlandiya	
Fransa	
Güney Kıbrıs Rum Yönetimi	
Gürcistan	
Hırvatistan	
Hollanda	
İngiltere (Birleşik Krallık)	
İrlanda	
İspanya	
İsviçre	
İsviçre	
İtalya	
İzlanda	
Kanada	

Karadağ
Kazakistan
Kırgızistan
Kuzey Makedonya
Letonya
Lihtenştayn
Litvanya
Lüksemburg
Macaristan
Malta
Moğolistan
Monako
Norveç
Özbekistan
Polonya
Portekiz
Romanya
Rusya Federasyonu

San Marino
Sırbistan
Slovakya
Slovenya
Tacikistan
Türkiye
Türkmenistan
Ukrayna
Vatikan
Yunanistan

## ÜLKE KODLARI

AND	Andorra	LÜK	Lüksemburg
ARN	Arnavutluk	MOL	Moldova
BEL	Belçika	MON	Monako
BGR	Bulgaristan	KD	Karadağ
BH	Bosna Hersek	KKTC	Kuzey Kıbrıs Türk Cumhuriyeti
BUR	Burundi	KMKD	Kuzey Makedonya
ÇEKYA	Çek Cumhuriyeti	KSV	Kosova
ERM	Ermenistan	NÖC	Nahçıvan Özerk Cumhuriyeti
ESV	Esvatini Krallığı	POR	Portekiz
GKRY	Güney Kıbrıs Rum Yönetimi	RF	Rusya Federasyonu
HOL	Hollanda	RUA	Ruanda
HRV	Hırvatistan	SMR	San Marino
IS	İsviçre	SR	Sırbistan
LES	Lesoto	SVN	Slovenya
LİH	Lihtenştayn	VAT	Vatikan



## AVRUPA GÜVENLİK VE İŞ BİRLİĞİ TEŞKİLATI

## ÖZEL İŞARETLER

ÜYE ÜLKELER

PROJEKSİYON BİLGİLERİ

PROJEKSİYON : ROBINSON

ÖLÇEK 1 : 90 000 000

© 2023 MSB HARİTA GENEL MÜDÜRLÜĞÜ

Her hakkı saklıdır.

Harita Genel Müdürlüğü'nün yazılı izni alınmadan, bu ürünün tamamı veya bir kısmı çoğaltılamaz, yayımlanamaz ve elektronik olarak kullanılmak üzere yeni bir ürün üretilmez.

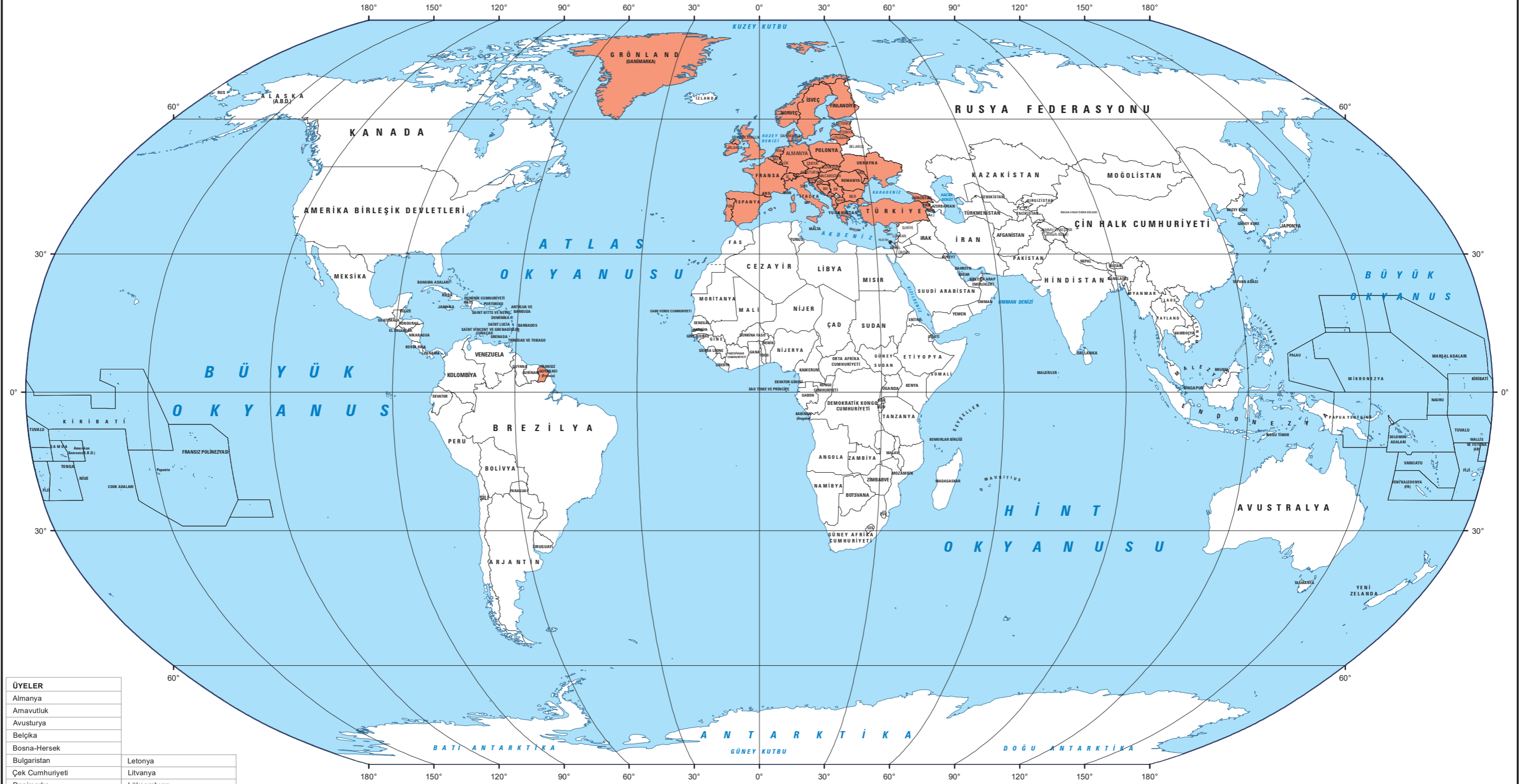
Üyelik bilgileri Eylül 2020 tarihi ile Dışişleri Bakanlığı tarafından gönderilen bilgilerle güncellenmiştir.

\*Kontrol Hattı 1972 Simla Antlaşması ile belirlenmiş olup,

Keşmir'in nihai statüsü hakkında Hindistan ile Pakistan tarafından henüz bir anlaşmaya varılmamıştır.

www.harita.gov.tr

## AVRUPA HAVA SEYRÜSEFER EMNİYETİ TEŞKİLATI



ÜYELER	
Almanya	
Amavutluk	
Avusturya	
Belçika	
Bosna-Hersek	
Bulgaristan	Letonya
Çek Cumhuriyeti	Litvanya
Danimarka	Lüksemburg
Ermenistan	Macaristan
Estonya	Kuzey Makedonya
Finlandiya	Malta
Fransa	Moldova
Güney Kıbrıs Rum Yönetimi	Monako
Gürcistan	Norveç
Hırvatistan	Polonya
Hollanda	Portekiz
İngiltere (Birleşik Krallık)	Romanya
İrlanda	Sırbistan
İspanya	Slovakya
İsveç	Slovenya
İsviçre	Hırvatistan
İtalya	Ukrayna
Karadağ	Yunanistan

ÜLKE KODLARI			
AND	Andorra	LÜK	Lüksemburg
ARN	Amavutluk	MOL	Moldova
BEL	Belçika	MON	Monako
BGR	Bulgaristan	KD	Karadağ
BH	Bosna Hersek	KKTC	Kuzey Kıbrıs Türk Cumhuriyeti
BUR	Burundi	KMKD	Kuzey Makedonya
ÇEKYA	Çek Cumhuriyeti	KSV	Kosova
ERM	Ermenistan	NÖC	Nahçıvan Özerk Cumhuriyeti
ESV	Esvatini Krallığı	POR	Portekiz
GKRY	Güney Kıbrıs Rum Yönetimi	RF	Rusya Federasyonu
HOL	Hollanda	RJA	Ruanda
HRV	Hırvatistan	SMR	San Marino
İS	İsviçre	SR	Sırbistan
LES	Lesoto	SVN	Slovenya
LİH	Lihtenştayn	VAT	Vatikan



### AVRUPA HAVA SEYRÜSEFER EMNİYETİ TEŞKİLATI

#### ÖZEL İŞARETLER

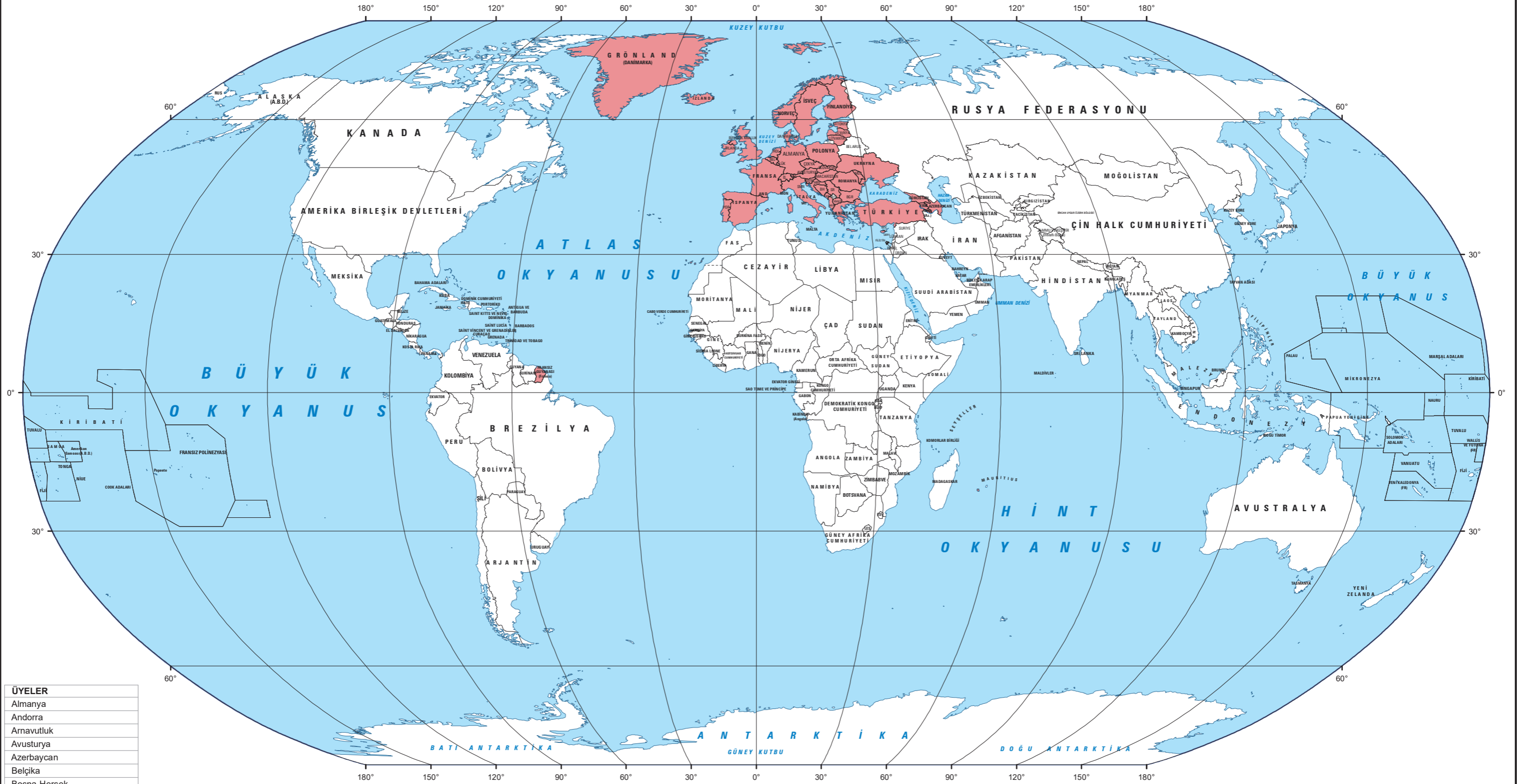
ÜYE ÜLKELER  DİĞER ÜLKELER

PROJEKSİYON BİLGİLERİ  
PROJEKSİYON : ROBINSON  
ÖLÇEK 1 : 90 000 000

© 2023 MSB HARİTA GENEL MÜDÜRLÜĞÜ

Her hakkı saklıdır.  
Harita Genel Müdürlüğü'nün yazılı izni alınmadan, bu ürünün tamamı veya bir kısmı çoğaltılamaz, yayımlanamaz ve alarak kullanılamaz. Yeni bir ürün üretilmez.  
Üyelik bilgileri Eylül 2020 tarihi ile Dışişleri Bakanlığı tarafından gönderilen bilgilerle güncellenmiştir.  
\*Kontrol Hattı: 1972 Simla Antlaşması ile belirlenmiş olup,  
Keşmir'in nihai statüsü hakkında Hindistan ile Pakistan tarafından henüz bir anlaşmaya varılmamıştır.\*  
www.harita.gov.tr

# AVRUPA KONSEYİ



## ÜYELER

Almanya	
Andorra	
Arnavutluk	
Avusturya	
Azerbaycan	
Belçika	
Bosna-Hersek	
Bulgaristan	İsviçre
Çek Cumhuriyeti	İtalya
Danimarka	İzlanda
Ermenistan	Karadağ
Estonya	Kuzey Makedonya
Finlandiya	Letonya
Fransa	Lihtenştayn
Güney Kıbrıs Rum Yönetimi	Portekiz
Gürcistan	Romanya
Hırvatistan	San Marino
Hollanda	Sırbistan
İngiltere (Birleşik Krallık)	Malta
İrlanda	Moldova
İspanya	Slovakya
İsveç	Slovenya
	Monako
	Türkiye
	Ukrayna
	Yunanistan
	Polonya


## ÜLKE KODLARI

AND	Andorra	LÜK	Lüksemburg
ARN	Arnavutluk	MOL	Moldova
BEL	Belçika	MON	Monako
BGR	Bulgaristan	KD	Karadağ
BH	Bosna Hersek	KKTC	Kuzey Kıbrıs Türk Cumhuriyeti
BUR	Burundi	KMKD	Kuzey Makedonya
ÇEKYA	Çek Cumhuriyeti	KSV	Kosova
ERM	Ermenistan	NÖC	Nahçıvan Özerk Cumhuriyeti
ESV	Esvatini Krallığı	POR	Portekiz
GKRY	Güney Kıbrıs Rum Yönetimi	RF	Rusya Federasyonu
HOL	Hollanda	RUA	Ruanda
HRV	Hırvatistan	SMR	San Marino
IS	İsveç	SR	Sırbistan
LES	Lesoto	SVN	Slovenya
LİH	Lihtenştayn	VAT	Vatikan



## AVRUPA KONSEYİ

### ÖZEL İŞARETLER

ÜYE ÜLKELER  DİĞER ÜLKELER 

### PROJEKSİYON BİLGİLERİ

PROJEKSİYON : ROBİNSON

ÖLÇEK 1 : 90 000 000

© 2023 MSB HARİTA GENEL MÜDÜRLÜĞÜ

Harita Genel Müdürlüğü'nün yazılı izni alınmadan, bu ürünün tamamı veya bir kısmı çoğaltılamaz, yayımlanamaz ve alitik olarak kullanılıp yeni bir ürün üretilemez.

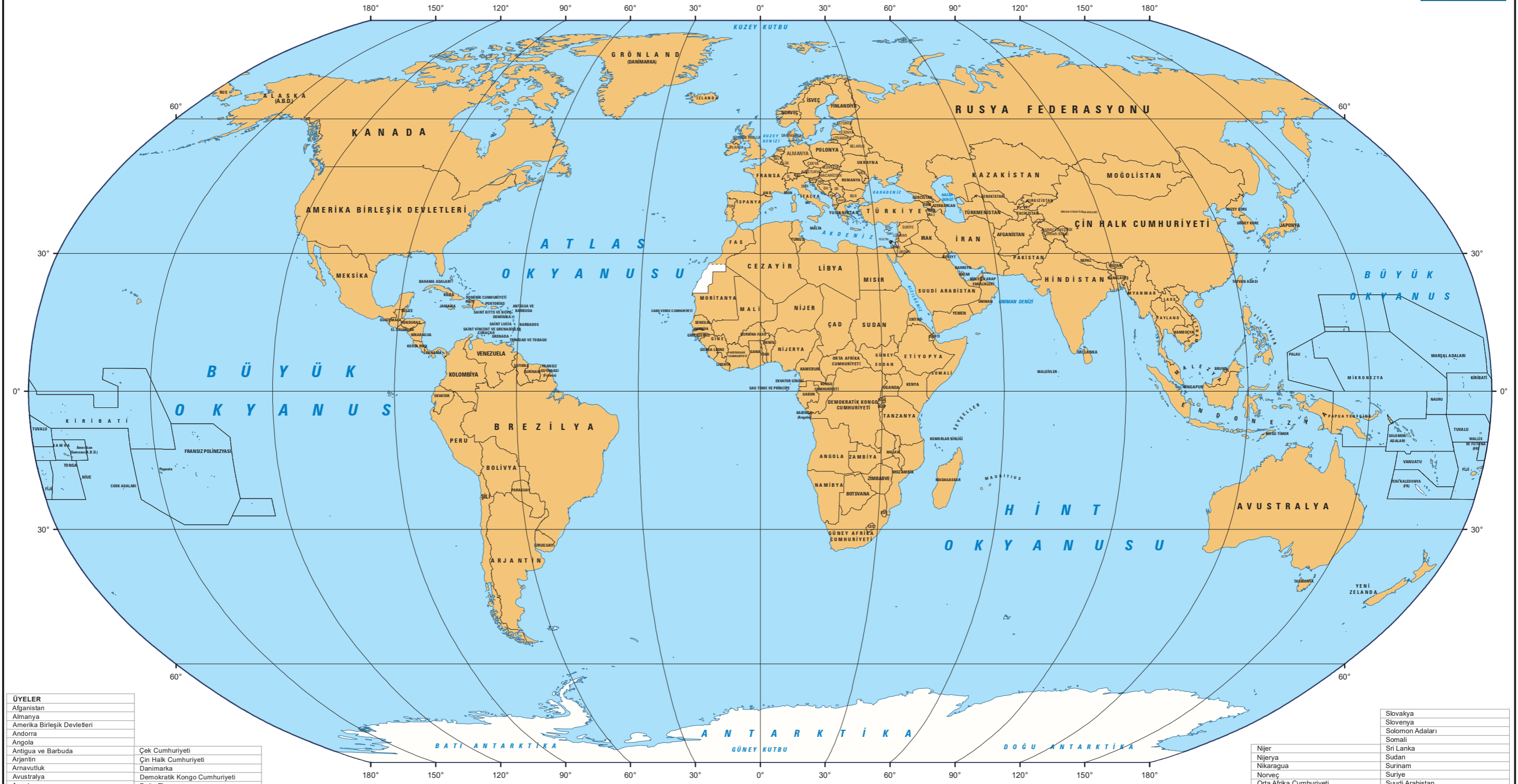
Üyelik bilgileri Eylül 2020 tarihi ile Dışişleri Bakanlığı tarafından gönderilen bilgilerle güncellenmiştir.

"Kontrol Hattı 1972 Sınırı Anlaşması ile belirlenmiş olup, Keşmir'in nihai statüsü hakkında Hindistan ile Pakistan tarafından henüz bir anlaşmaya varılmamıştır."

www.harita.gov.tr



# BİRLEŞMİŞ MİLLETLER TEŞKİLATI



ÜYELER	
Afganistan	
Almanya	
Amerika Birleşik Devletleri	
Andorra	
Angola	
Antigua ve Barbuda	Çek Cumhuriyeti
Arjantin	Çin Halk Cumhuriyeti
Arnavutluk	Danimarka
Avustralya	Demokratik Kongo Cumhuriyeti
Avusturya	Doğu Timor
Azerbaycan	Dominik Cumhuriyeti
Bahama Adaları	
Bahreyn	Ekvator
Bangladeş	Ekvator Ginesi
Barbados	El Salvador
Belçika	Endonezya
Belize	Gürcistan
Benin	Eritre
Belarus	Ermenistan
Birleşik Arap Emirlikleri	Hindistan
Bolivia	Hırvatistan
Bosna-Hersek	Hollanda
Botsvana	Honduras
Brezilya	İngiltere (Birleşik Krallık)
Brunei	Irak
Bulgaristan	İran
Burkina Faso	İspanya
Burundi	İsrail
Butan	İsviçre
Cabo Verde Cumhuriyeti	Gine
Cezayir	Gine-Bissau
Cibuti	Grenada
Çad	Guatemala

Guyana	Dominika
Güney Afrika Cumhuriyeti	
Güney Kore (Kore Cumhuriyeti)	
Güney Sudan	
Gürcistan	
Haiti	
Hindistan	
Hırvatistan	
Hollanda	
Honduras	
İngiltere (Birleşik Krallık)	
Irak	
İran	
İspanya	
İsrail	
İsviçre	
Gine	
Gine-Bissau	
Grenada	
Guatemala	

ÜLKE KODLARI	
AND	Andorra
ARN	Arnavutluk
BEL	Belçika
BGR	Bulgaristan
BH	Bosna Hersek
BUR	Burundi
ÇEKYA	Çek Cumhuriyeti
ERM	Ermenistan
ESV	Esvatini Krallığı
GKRY	Güney Kıbrıs Rum Yönetimi
HOL	Hollanda
HRV	Hırvatistan
IS	İsveç
LES	Lesoto
LIH	Litvanya
LÜK	Lüksemburg
MOL	Moldova
MON	Monako
KD	Karadağ
KKTC	Kuzey Kıbrıs Türk Cumhuriyeti
KMKD	Kuzey Makedonya
KSV	Kosova
NOC	Nahçıvan Özerk Cumhuriyeti
POR	Portekiz
RF	Rusya Federasyonu
RU	Ruanda
SMR	San Marino
SR	Sri Lanka
SVN	Slovenya
VAT	Vatikan

ÜLKE KODLARI	
AND	Andorra
ARN	Arnavutluk
BEL	Belçika
BGR	Bulgaristan
BH	Bosna Hersek
BUR	Burundi
ÇEKYA	Çek Cumhuriyeti
ERM	Ermenistan
ESV	Esvatini Krallığı
GKRY	Güney Kıbrıs Rum Yönetimi
HOL	Hollanda
HRV	Hırvatistan
IS	İsveç
LES	Lesoto
LIH	Litvanya
LÜK	Lüksemburg
MOL	Moldova
MON	Monako
KD	Karadağ
KKTC	Kuzey Kıbrıs Türk Cumhuriyeti
KMKD	Kuzey Makedonya
KSV	Kosova
NOC	Nahçıvan Özerk Cumhuriyeti
POR	Portekiz
RF	Rusya Federasyonu
RU	Ruanda
SMR	San Marino
SR	Sri Lanka
SVN	Slovenya
VAT	Vatikan



## BİRLEŞMİŞ MİLLETLER TEŞKİLATI

ÖZEL İŞARETLER

ÜYE ÜLKELER  DIĞER ÜLKELER 

PROJEKSİYON BİLGİLERİ

PROJEKSİYON : ROBINSON

ÖLÇEK 1 : 90 000 000

© 2023 MSB HARİTA GENEL MÜDÜRLÜĞÜ

Her hakkı saklıdır.

Harita Genel Müdürlüğü'nün yazılı izni alınmadan, bu ürünün tamamı veya bir kısmı çoğaltılamaz, yayımlanamaz ve alık olarak kullanılmak üzere yeni bir ürün üretilmez.

Üyelik bilgileri Eylül 2020 tarihi ile Değişik Bakanlık tarafından gönderilen bilgilerle güncellenmiştir.

\*Kontrol Hattı 1972 Sınır Antlaşması ile belirlenmiş olup, Keşmiş'in nihai statüsü hakkında Hindistan ile Pakistan tarafından henüz bir anlaşmaya varılmamıştır.\*

www.harita.gov.tr

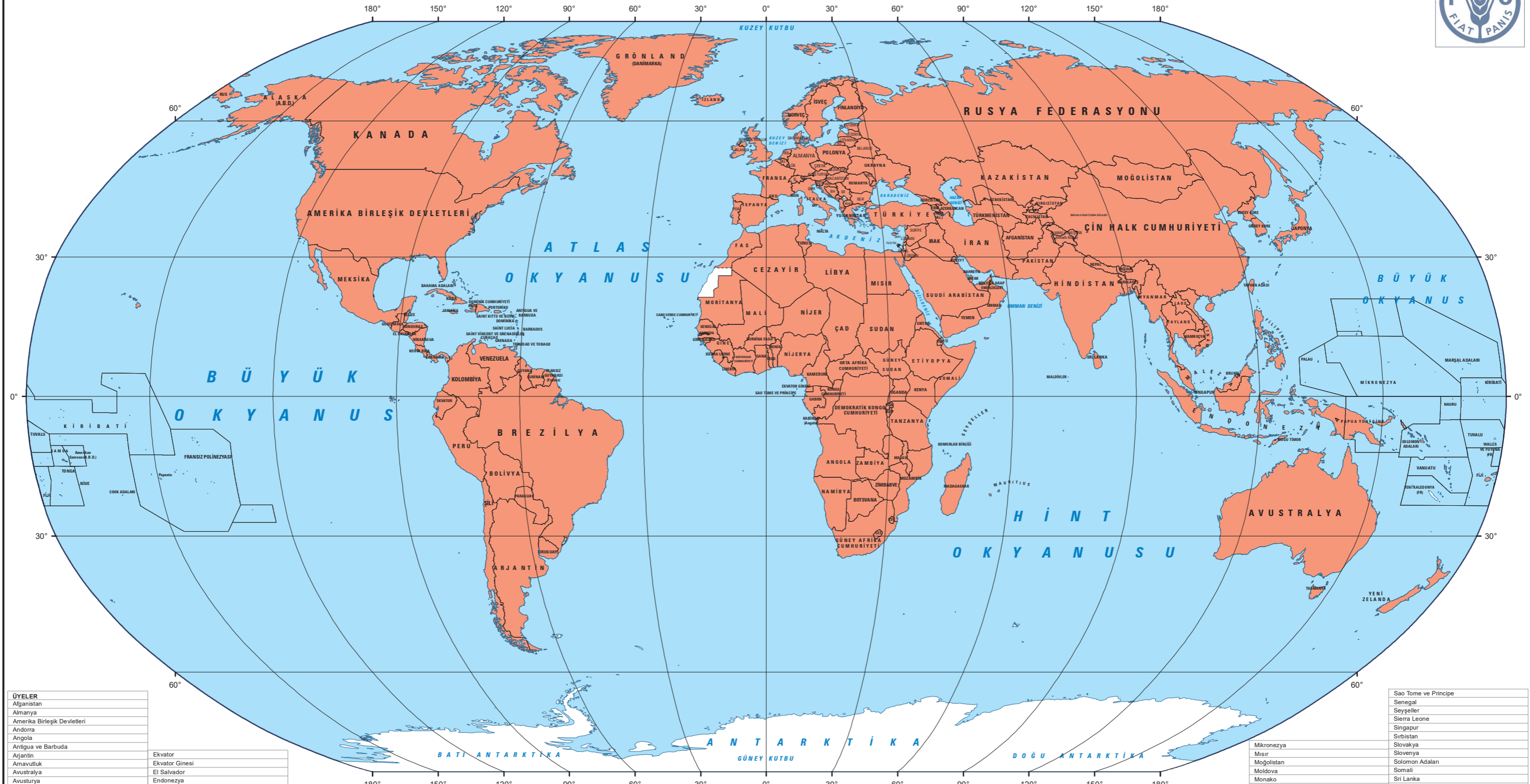
Kuveyt	
Kuzey Kore (Kore Demokratik Halk Cumhuriyeti)	
Kuzey Makedonya	
Küba	
Laos	
Lesoto	
Letonya	
Litvanya	
Lübnan	
Lüksemburg	

Macaristan	
Madagaskar	
Malavi	
Maldivler	
Malezya	
Mali	
Malta	
Marşal Adaları	
Mauritius	
Meksika	
Mikronezya	
Mısır	
Moğolistan	
Moldova	
Monako	
Moritanya	
Mozambik	
Myanmar	
Namibya	
Nauru	
Nepal	

Nijer	
Nijerya	
Nikaragua	
Norveç	
Orta Afrika Cumhuriyeti	
Özbekistan	
Pakistan	
Palau	
Panama	
Papua Yeni Gine	
Paraguay	
Peru	
Polonya	
Portekiz	
Romanya	
Ruanda	
Rusya Federasyonu	
Saint Kitts ve Nevis	
Saint Lucia	
Saint Vincent ve Grenadinler	
Samoa	
San Marino	
Sao Tome ve Principe	
Senegal	
Sejšeller	
Sierra Leone	
Singapur	
Sirbistan	
Slovakya	
Slovenya	
Solomon Adaları	
Somali	
Sri Lanka	
Sudan	
Surinam	
Suriye	
Suudi Arabistan	
Şili	
Tacikistan	
Tanzanya	
Tayland	
Togo	
Tonga	
Trinidad ve Tobago	
Tunus	
Türkiye	
Türkmenistan	
Uganda	
Ukrayna	
Umman	
Uruguay	
Ürdün	
Vanuatu	
Venezuela	
Yeni Zelanda	
Yemen	
Yeni Zelanda	
Yunanistan	
Zambiya	
Zimbabeve	



# BİRLEŞMİŞ MİLLETLER GIDA VE TARIM ÖRGÜTÜ



ÜYELER
Afganistan
Almanya
Amerika Birleşik Devletleri
Andorra
Angola
Antigua ve Barbuda
Arjantin
Arnavutluk
Avustralya
El Salvador
Azərbaycan
Azerbaycan
Bahama Adaları
Bahreyn
Bangladeş
Barbados
Belçika
Belize
Benin
Belarus
Birleşik Arap Emirlikleri
Bolivia
Bosna-Hersek
Botsvana
Brezilya
Brunei
Bulgaristan
Burkina Faso
Burundi
Butan
Cezayir
Cibuti
Çad
Çek Cumhuriyeti
Çin Halk Cumhuriyeti
Danimarka
Demokratik Kongo Cumhuriyeti
Doğu Timor
Dominik Cumhuriyeti
Dominika

Ekvator
Ekvator Ginesi
Endonezya
Ermenistan
Estonya
Etiyopya
Fas
Fiji
Fildişi Sahili
Filipinler
Finlandiya
Fransa
Gabon
Gambiya
Gana
Gine
Gine-Bissau
Grenada
Guatemala
Güney Afrika Cumhuriyeti
Güney Kıbrıs Rum Yönetimi
Güney Kore (Kore Cumhuriyeti)
Güney Sudan
Gürcistan
Haiti
Hindistan
Hırvatistan
Hollanda
Honduras
İngiltere (Birleşik Krallık)

Kanada
Karadağ
Katar
Kazakistan
Kenya
Kirgizistan
Kiribati
Kolombiya
Komortar Birliği
Kongo Cumhuriyeti
Kosta Rika
Irak
İrlanda
İspanya
İzrael
İsviçre
İsviçre
İtalya
İzlanda
Jamaika
Japonya
Kambocya
Kamerun

ÜLKE KODLARI			
AND	Andorra	LÜK	Lüksemburg
ARN	Arnavutluk	MOL	Moldova
BEL	Belçika	MON	Monako
BGR	Bulgaristan	KD	Karadağ
BH	Bosna Hersek	KKTC	Kuzey Kıbrıs Türk Cumhuriyeti
BUR	Burundi	KMKD	Kuzey Makedonya
ÇEKYA	Çek Cumhuriyeti	KSV	Kosova
ERM	Ermenistan	NOC	Naççıvan Özerk Cumhuriyeti
ESV	Esvatini Krallığı	POR	Portekiz
GKRY	Güney Kıbrıs Rum Yönetimi	RF	Rusya Federasyonu
HOL	Hollanda	RUA	Ruanda
HRV	Hırvatistan	SMR	San Marino
İS	İsviçre	SR	Sırbistan
LES	Lesoto	SVN	Slovenya
LIH	Lihtenştayn	VAT	Vatikan

**BİRLEŞMİŞ MİLLETLER GIDA VE TARIM ÖRGÜTÜ**  
**ÖZEL İŞARETLER**  
ÜYE ÜLKELER DİĞER ÜLKELER

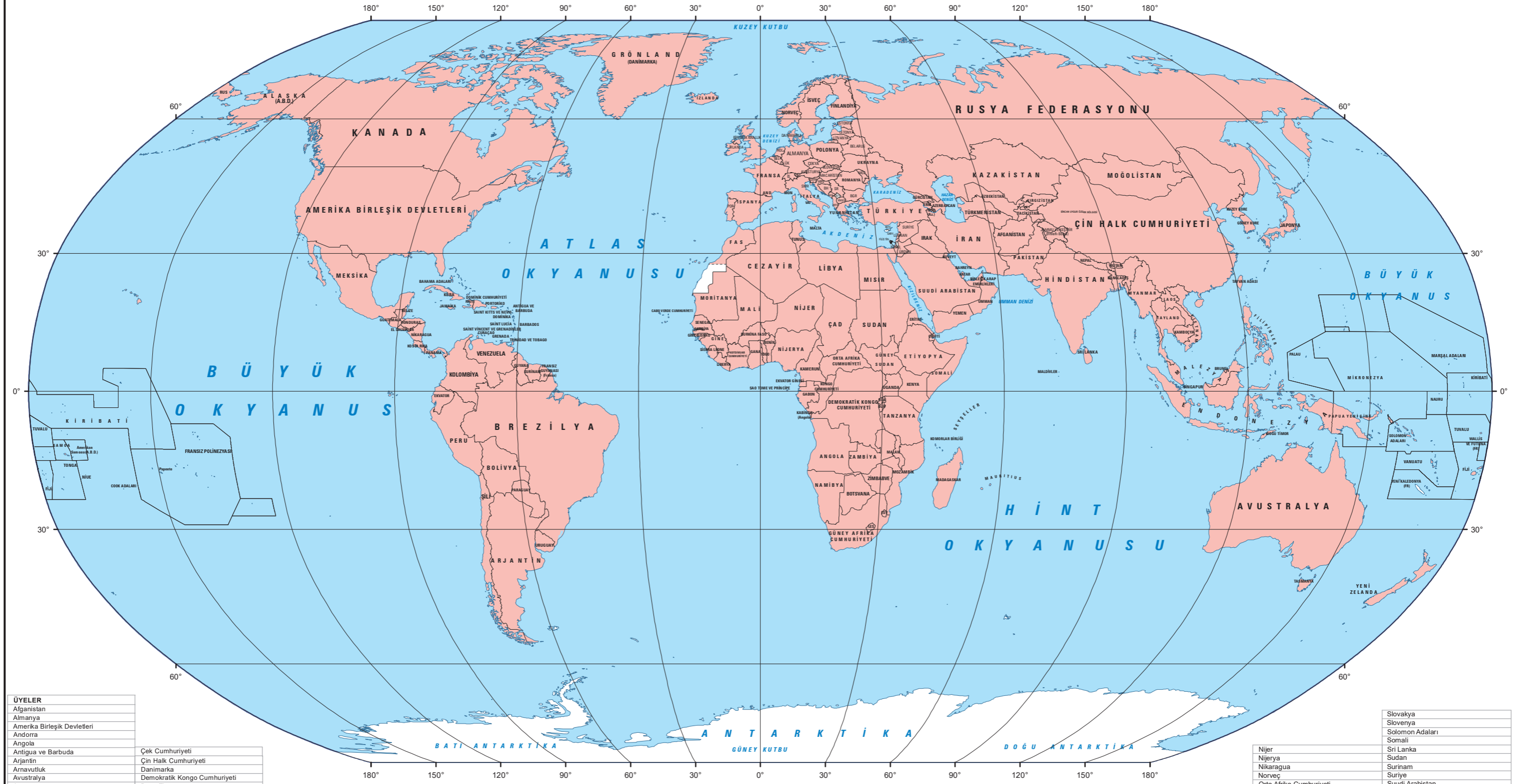
PROJEKSİYON BİLGİLERİ  
PROJEKSİYON : ROBINSON  
ÖLÇEK 1 : 90 000 000  
© 2023 MSB HARİTA GENEL MÜDÜRLÜĞÜ

Her hakkı saklıdır.  
Harita Genel Müdürlüğü'nün yazılı izni alınmadan, bu ürünün tamamı veya bir kısmı çoğaltılamaz, yayımlanamaz ve altlık olarak kullanılıp yeni bir ürün üretilemez.  
Üyelik bilgileri Eylül 2020 tarihli Dışişleri Bakanlığı tarafından gönderilen bilgilerle güncellenmiştir.  
\*Kontrol Hatı: 1972 Sınla Anlaşması ile belirlenmiş olup,  
Keşmir'in nihai statüsü hakkında Hindistan ile Pakistan tarafından henüz bir anlaşmaya varılmamıştır.\*  
www.harita.gov.tr

Kuveyt
Kuzey Kore (Kore Demokratik Halk Cumhuriyeti)
Kuzey Makedonya
Küba
Laos
Lesoto
Letonya
Libya
Litvanya
Lübnan
Lüksemburg
Macaristan
Madagaskar
Malavi
Maldivler
Malezya
Mali
Malta
Marşal Adaları
Mauritius
Meksika

Mikronezya
Mısır
Mogolistan
Moldova
Monako
Moritanya
Mozambik
Myanmar
Namibya
Nauru
Nepal
Nijer
Nijerya
Nikaragua
Niue
Norveç
Orta Afrika Cumhuriyeti
Özbekistan
Pakistan
Palau
Panamama
Papua Yeni Gine
Paraguay
Peru
Portekiz
Romanya
Ruanda
Rusya Federasyonu
Saint Kitts ve Nevis
Saint Lucia
Saint Vincent ve Grenadinler
Samoa
San Marino
Senegal
Seyşeller
Sierra Leone
Singapur
Sırbistan
Slovakya
Slovenya
Solomon Adaları
Somali
Sri Lanka
Sudan
Surinam
Suriye
Suudi Arabistan
Svaziland
Şili
Tacikistan
Tanzanya
Tayland
Togo
Tonga
Trinidad ve Tobago
Tunus
Türkiye
Türkmenistan
Ukrayna
Umman
Uruguay
Ürdün
Vanuatu
Venezuela
Vietnam
Yemen
Yeni Zelanda
Yeşil Burun Adaları (Cabo Verde)
Yunanistan
Zambiya
Zimbabve

## BİRLEŞMİŞ MİLLETLER İNSAN YERLEŞİMLERİ PROGRAMI (HABİTAT) KURULU



ÜYELER	
Afganistan	
Almanya	
Amerika Birleşik Devletleri	
Andorra	
Angola	
Antigua ve Barbuda	
Arjantin	
Arnavutluk	
Avustralya	
Avusturya	
Azerbaycan	
Bahama Adaları	
Bahreyn	
Bangladeş	
Barbados	
Belçika	
Belize	
Benin	
Belarus	
Birleşik Arap Emirlikleri	
Bolivia	
Bosna-Hersek	
Botsvana	
Brezilya	
Brunei	
Bulgaristan	
Burkina Faso	
Burundi	
Butan	
Cabo Verde Cumhuriyeti	
Cezayir	
Cibuti	
Çad	

Çek Cumhuriyeti
Çin Halk Cumhuriyeti
Danimarka
Demokratik Kongo Cumhuriyeti
Doğu Timor
Dominik Cumhuriyeti
Dominika
Ekvator
Ekvator Ginesi
El Salvador
Endonezya
Gürcistan
Haiti
Ermenistan
Estonya
Esvatini Krallığı
Etiyopya
Fas
Fiji
Filipinler
Finlandiya
Fransa
Gabon
Gambiya
Gana
Gine
Gine-Bissau
Jamaika
Guatemala
Güney Afrika Cumhuriyeti
Güney Kore (Kore Cumhuriyeti)
Güney Sudan
Güney Sudan
Hollanda
Honduras
İngiltere (Birleşik Krallık)
Irak
İran
İrlanda
İspanya
İsrail
İsviçre
Hrvatistan
İtalya
İzlanda
Japonya

Guyana
Dominika
Güney Afrika Cumhuriyeti
Güney Kore (Kore Cumhuriyeti)
Güney Sudan
Güney Sudan
Hollanda
Honduras
İngiltere (Birleşik Krallık)
Irak
İran
İrlanda
İspanya
İsrail
İsviçre
Hrvatistan
İtalya
İzlanda
Japonya
Kambocya
Kamerun
Kanada
Karadağ
Katar
Kazakistan
Kenya
Kirgizistan
Kiribati
Kolombiya
Komorlar Birliği
Kongo Cumhuriyeti
Kosta Rika
Kotdivuar Cumhuriyeti

ÜLKE KODLARI	
AND	Andorra
ARN	Arnavutluk
BEL	Belçika
BGR	Bulgaristan
BH	Bosna Hersek
BUR	Burundi
CEK	Çek Cumhuriyeti
ERM	Ermenistan
ESV	Esvatini Krallığı
GKRY	Güney Kıbrıs Rum Yönetimi
HOL	Hollanda
HRV	Hrvatistan
IS	İsviçre
LES	Lesoto
LIH	Lihtenştayn
LÜK	Lüksemburg
MOL	Moldova
MON	Monako
KD	Karadağ
KKTC	Kuzey Kıbrıs Türk Cumhuriyeti
KMKD	Kuzey Makedonya
KSV	Kosova
NOC	Nahçıvan Özerk Cumhuriyeti
POR	Portekiz
RF	Rusya Federasyonu
RUA	Ruanda
SMR	San Marino
SR	Sri Lanka
SVN	Slovenya
VAT	Vatikan

**BİRLEŞMİŞ MİLLETLER İNSAN YERLEŞİMLERİ PROGRAMI (HABİTAT) KURULU**  
**ÖZEL İŞARETLER**  
 ÜYE ÜLKELER ■ DIĞER ÜLKELER ■  
 PROJeksiYON BİLGİLERİ  
 PROJeksiYON : ROBINSON  
 ÖLÇEK 1 : 90 000 000  
 © 2023 MSB HARİTA GENEL MÜDÜRLÜĞÜ  
 Har hakı saklıdır.  
 Harita Genel Müdürlüğü'nün yazılı izni alınmadan, bu ürünün tamamı veya bir kısmı çoğaltılamaz, yayımlanamaz ve ahlak olarak kullanılıp yeni bir ürün üretilmez.  
 Üyelik bilgileri Eylül 2020 tarihi ile Doğu ve Batı Bakanlıklarından gelen bilgilerle güncellenmiştir.  
 \*Kontrol Hattı 1972 Sınırı Antlaşması ile belirlenmiştir.  
 Keşmiş'in nihai statüsü hakkında Hindistan ile Pakistan tarafından henüz bir anlaşmaya varılmamıştır.\*  
 www.harita.gov.tr

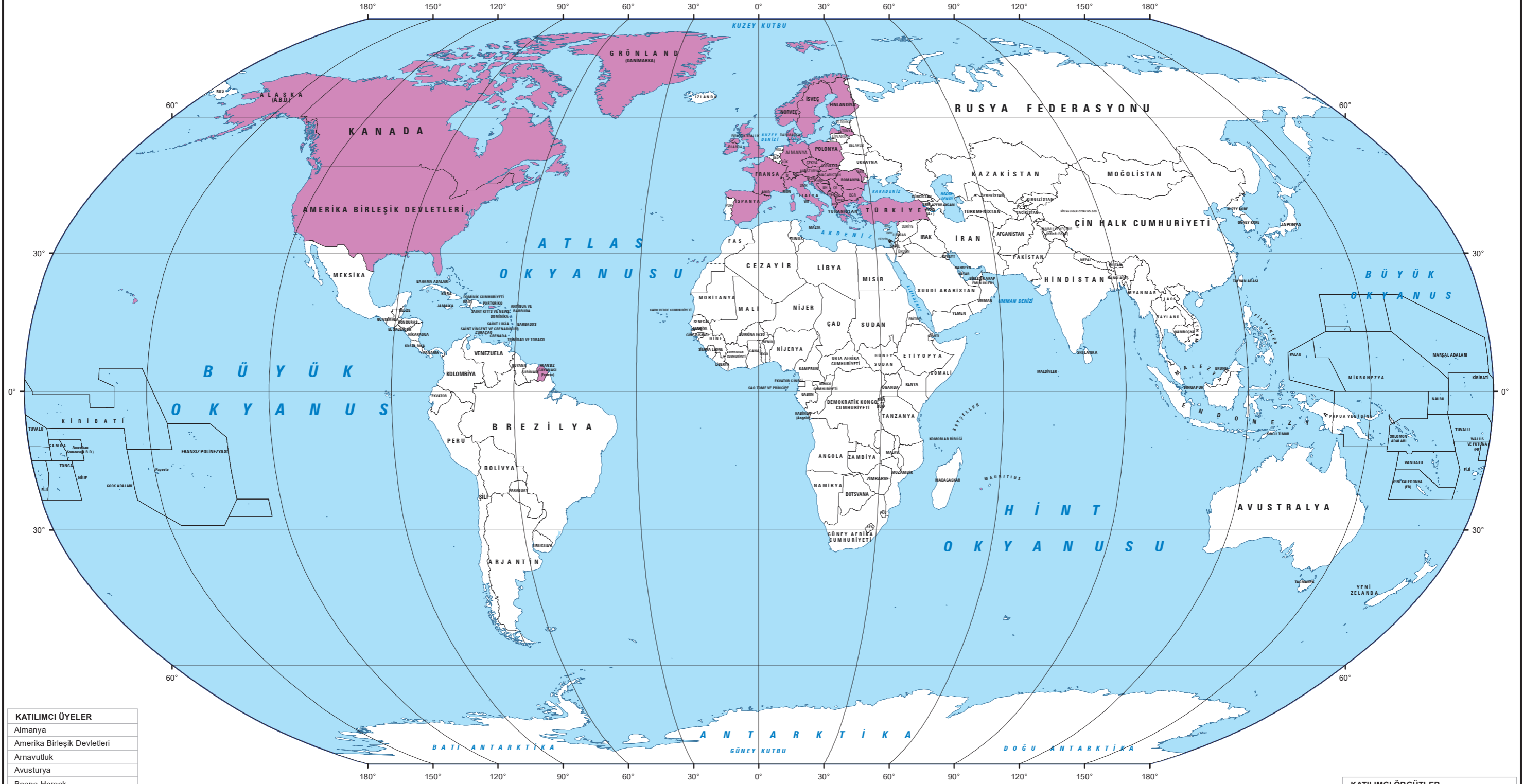
Kuveyt
Kuzey Kore (Kore Demokratik Halk Cumhuriyeti)
Kuzey Makedonya
Küba
Laos
Lesoto
Letonya
Liberya
Libya
Litvanya
Lübnan
Lüksemburg

Macaristan
Madagaskar
Malavi
Maldivler
Malezya
Mali
Malta
Marşal Adaları
Mauritius
Meksika
Mikronezya
Mısır
Moğolistan
Moldova
Monako
Moritanya
Mozambik
Myanmar
Namibiya
Nauru
Nepal

Nijer
Nijerya
Nikaragua
Norveç
Orta Afrika Cumhuriyeti
Özbekistan
Pakistan
Palau
Panamama
Papua Yeni Gine
Paraguay
Peru
Polonya
Portekiz
Romanya
Ruanda
Rusya Federasyonu
Saint Kitts ve Nevis
Saint Lucia
Saint Vincent ve Grenadinler
Samoa
San Marino
Sao Tome ve Principe
Senegal
Sejšeller
Sierra Leone
Singapur
Sri Lanka
Sudan
Surinam
Suriye
Suudi Arabistan
Şili
Tacikistan
Tanzanya
Tayland
Togo
Tonga
Trinidad ve Tobago
Tunus
Türkiye
Türkmenistan
Uganda
Ukrayna
Umman
Uruguay
Ürdün
Vanuatu
Venezuela
Vietnam
Yeni Zelanda
Yemen
Yeni Zelanda
Yunanistan
Zambiya
Zimbabve



## BÖLGESEL İŞBİRLİĞİ KONSEYİ



KATILIMCI ÜYELER	
Almanya	
Amerika Birleşik Devletleri	
Arnavutluk	
Avusturya	
Bosna-Hersek	
Bulgaristan	
Çek Cumhuriyeti	Kosova
Danimarka	Kuzey Makedonya
Finlandiya	Letonya
Fransa	Macaristan
Hırvatistan	Moldova
İngiltere (Birleşik Krallık)	Norveç
İrlanda	Polonya
İspanya	Romanya
İsveç	Sırbistan
İsviçre	Slovakya
İtalya	Slovenya
Kanada	Türkiye
Karadağ	Yunanistan

ÜLKE KODLARI			
AND	Andorra	LÜK	Lüksemburg
ARN	Arnavutluk	MOL	Moldova
BEL	Belçika	MON	Monako
BGR	Bulgaristan	KD	Karadağ
BH	Bosna Hersek	KKTC	Kuzey Kıbrıs Türk Cumhuriyeti
BUR	Burundi	KMKD	Kuzey Makedonya
ÇEKYA	Çek Cumhuriyeti	KSV	Kosova
ERM	Ermenistan	NÖC	Naççıvan Özerk Cumhuriyeti
ESV	Esvatini Krallığı	POR	Portekiz
GKRY	Güney Kıbrıs Rum Yönetimi	RF	Rusya Federasyonu
HOL	Hollanda	RJA	Ruanda
HRV	Hırvatistan	SMR	San Marino
İS	İsviçre	SR	Sırbistan
LES	Lesoto	SVN	Slovenya
LIH	Lihtenştayn	VAT	Vatikan



### BÖLGESEL İŞBİRLİĞİ KONSEYİ

#### ÖZEL İŞARETLER

ÜYE ÜLKELER  DİĞER ÜLKELER

PROJEKSİYON BİLGİLERİ  
PROJEKSİYON : ROBINSON  
ÖLÇEK 1 : 90 000 000

© 2023 MSB HARİTA GENEL MÜDÜRLÜĞÜ

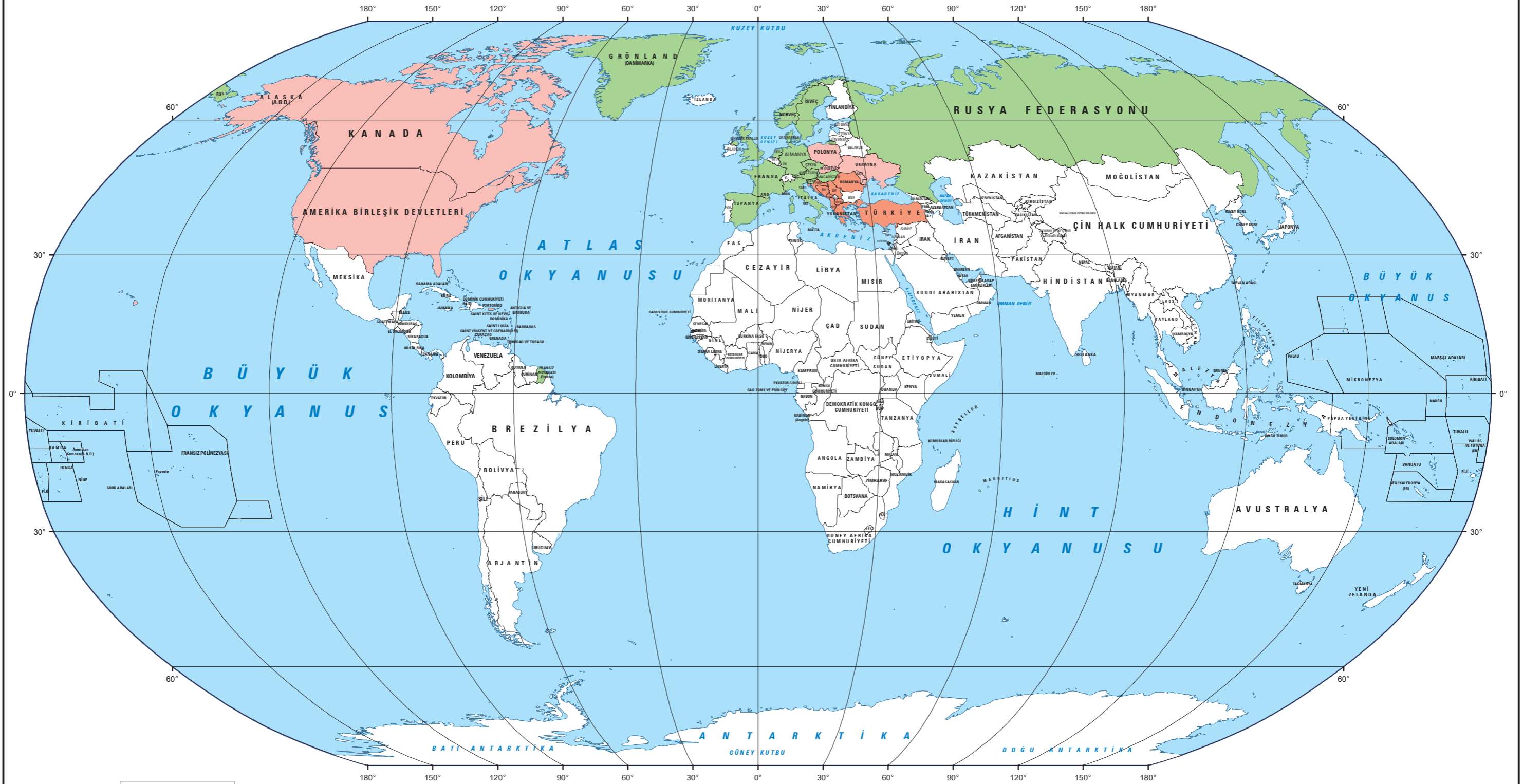
Her hakkı saklıdır.  
Harita Genel Müdürlüğü'nün yazılı izni alınmadan, bu ürünün tamamı veya bir kısmı çoğaltılamaz, yayımlanamaz ve altilik olarak kullanılıp yeni bir ürün üretilmez.

Üyelik bilgileri Eylül 2020 tarihi ile Dışişleri Bakanlığı tarafından gönderilen bilgilerle güncellenmiştir.  
\*Kontrol Hattı 1972 Simia Antlaşması ile belirlenmiş olup,  
Keşmir'in nihai statüsü hakkında Hindistan ile Pakistan tarafından henüz bir anlaşmaya varılmamıştır.\*

www.harita.gov.tr

KATILIMCI ÖRGÜTLER
Avrupa Birliği
Avrupa Güvenlik ve İşbirliği Teşkilatı
Avrupa İmar ve Kalkınma Bankası
Avrupa Konseyi
Avrupa Konseyi Kalkınma Bankası
Avrupa Yatırım Bankası
Birleşmiş Milletler
BM Avrupa Ekonomik Komisyonu
BM Kalkınma Programı
Dünya Bankası
Ekonomik İşbirliği ve Kalkınma Teşkilatı
Güneydoğu Avrupa İşbirliği Girişimi
Kuzey Atlantik Anlaşması Örgütü
Uluslararası Göç Örgütü

**BÖLGESEL SİLAHLARIN KONTROLÜ DOĞRULAMA VE UYGULAMA MERKEZİ (RACVIAC)**



**YARDIMCI ÜYELER**

Almanya
Avusturya
Birleşik Krallık
Çek Cumhuriyeti
Danimarka
Fransa
Hollanda

**ASLİ ÜYELER**

Arnavutluk
Bosna-Hersek
Hırvatistan
Karadağ
Kuzey Makedonya
Romanya
Sırbistan
Türkiye
Yunanistan

**GÖZLEMÇİ ÜYELER**

Amerika Birleşik Devletleri
Kanada
Moldova
Polonya
Slovakya
Ukrayna

**ÜLKE KODLARI**

AND	Andorra	LÜK	Lüksemburg
ARN	Arnavutluk	MOL	Moldova
BEL	Belçika	MON	Monako
BGR	Bulgaristan	KD	Karadağ
BH	Bosna Hersek	KKTC	Kuzey Kıbrıs Türk Cumhuriyeti
BUR	Burundi	KSKV	Kosova
ÇEKYA	Çek Cumhuriyeti	NÖC	Nahçıvan Özerk Cumhuriyeti
ERM	Ermenistan	POR	Portekiz
ESV	Esvatini Krallığı	RF	Rusya Federasyonu
GKRY	Güney Kıbrıs Rum Yönetimi	RUA	Ruanda
HOL	Hollanda	SMR	San Marino
HRV	Hırvatistan	SR	Sırbistan
IS	İsviçre	SVN	Slovenya
LES	Lesoto	VAT	Vatikan
LIH	Lihtenştayn		

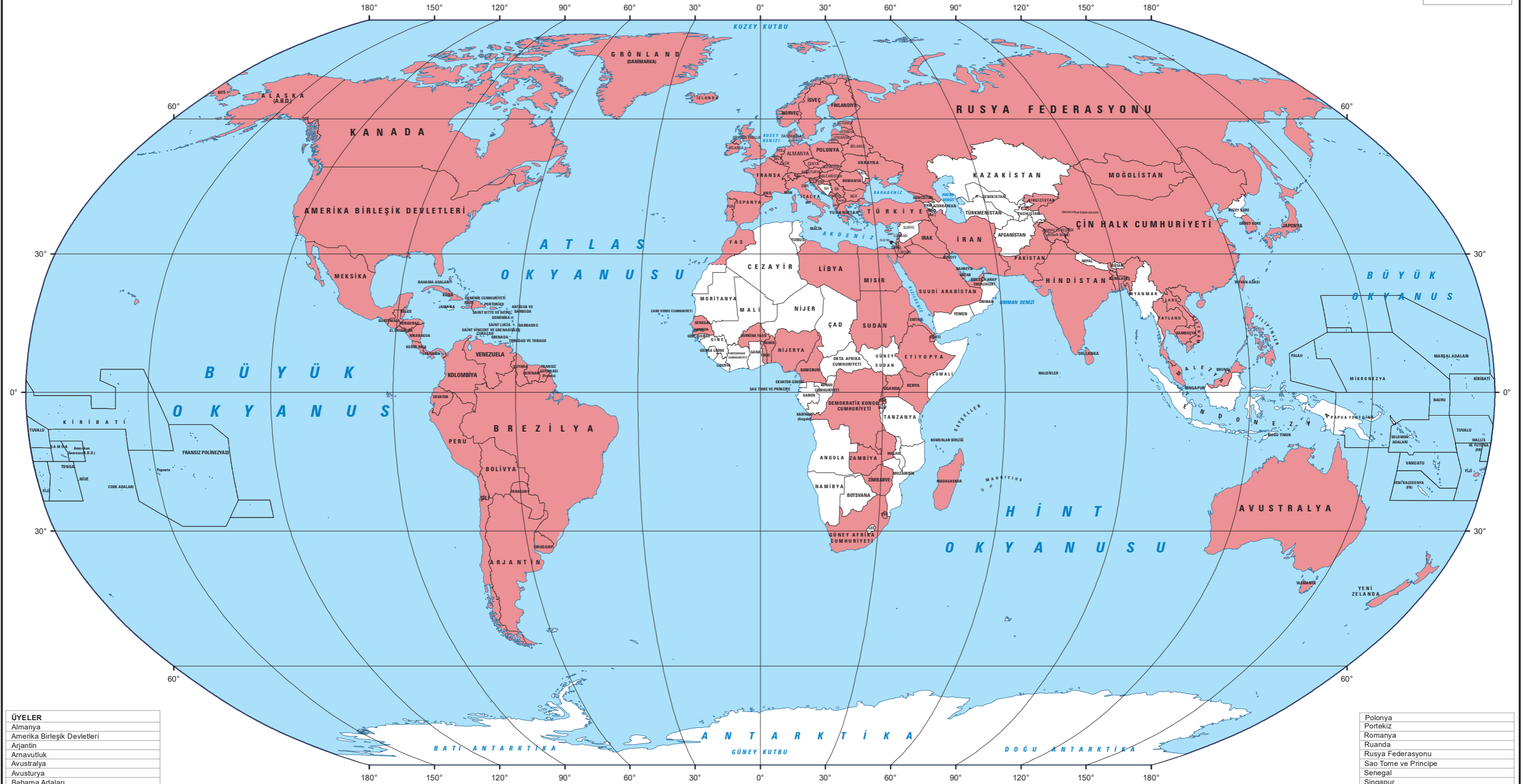


**BÖLGESEL SİLAHLARIN KONTROLÜ DOĞRULAMA VE UYGULAMA MERKEZİ (RACVIAC) ÖZEL İŞARETLER**

ASLİ ÜYELER ■ YARDIMCI ÜYELER ■  
 GÖZLEMÇİ ÜYELER ■ ■ ■ ■ ■ ■  
 PROJESİYON BİLGİLERİ  
 PROJESİYON : ROBINSON  
 ÖLÇEK 1 : 90 000 000  
 © 2023 MSB HARİTA GENEL MÜDÜRLÜĞÜ  
 Her hakkı saklıdır.  
 Harita Genel Müdürlüğü'nün yazılı izni alınmadan, bu ürünün tamamı veya bir kısmı çoğaltılamaz, yayımlanamaz ve atıf olarak kullanılıp yeni bir ürün üretilemez.  
 Üyelik bilgileri Eylül 2020 tarihi ile Dışişleri Bakanlığı tarafından gönderilen bilgilerle güncellenmiştir.  
 \*Kontrol Hattı 1972 Simia Antlaşması ile belirlenmiş olup,  
 Keşmir'in nihai statüsü hakkında Hindistan ile Pakistan tarafından henüz bir anlaşmaya varılamamıştır.\*  
 www.harita.gov.tr



## DAİMİ HAKEMLİK MAHKEMESİ



ÜYELER	
Almanya	
Amerika Birleşik Devletleri	
Arjantin	
Arnavutluk	
Avustralya	
Avusturya	
Bahama Adaları	
Bahreyn	
Bangladeş	
Belçika	
Belize	
Benin	
Belarus	
Birleşik Arap Emirlikleri	
Bolivia	
Brezilya	
Bulgaristan	
Burkina Faso	
Cibuti	
Çek Cumhuriyeti	
Çin Halk Cumhuriyeti	
Danimarka	
Demokratik Kongo Cumhuriyeti	
Dominik Cumhuriyeti	
Ekvator	
El Salvador	
Eritre	
Estonya	
Esvatini Krallığı	
Etiyopya	
Fas	
Fiji	
Filipinler	
Filistin (Gazze Şeridi-Batı Şeria)	
Finlandiya	
Fransa	
Guatemala	
Guyana	
Güney Afrika Cumhuriyeti	
Güney Kıbrıs Rum Yönetimi	
Güney Kore (Kore Cumhuriyeti)	
Gürcistan	
Haiti	
Hindistan	
Hirvatistan	
Hollanda	
Honduras	
İngiltere (Birleşik Krallık)	
İrlanda	
İspanya	
İsrail	
İsviçre	
İsviçre	
İtalya	
İzlanda	
Japonya	
Kambocya	
Kamerun	
Kanada	
Irak	

Bahreyn	
Bangladeş	
Belçika	
Belize	
Benin	
Belarus	
Birleşik Arap Emirlikleri	
Bolivia	
Brezilya	
Bulgaristan	
Burkina Faso	
Cibuti	
Çek Cumhuriyeti	
Çin Halk Cumhuriyeti	
Danimarka	
Demokratik Kongo Cumhuriyeti	
Dominik Cumhuriyeti	
Ekvator	
El Salvador	
Eritre	
Estonya	
Esvatini Krallığı	
Etiyopya	
Fas	
Fiji	
Filipinler	
Filistin (Gazze Şeridi-Batı Şeria)	
Finlandiya	
Fransa	
Guatemala	
Guyana	
Güney Afrika Cumhuriyeti	
Güney Kıbrıs Rum Yönetimi	
Güney Kore (Kore Cumhuriyeti)	
Gürcistan	
Haiti	
Hindistan	
Hirvatistan	
Hollanda	
Honduras	
İngiltere (Birleşik Krallık)	
İrlanda	
İspanya	
İsrail	
İsviçre	
İsviçre	
İtalya	
İzlanda	
Japonya	
Kambocya	
Kamerun	
Kanada	

İrlanda	
İspanya	
İsrail	
İsviçre	
İsviçre	
İtalya	
İzlanda	
Japonya	
Kambocya	
Kamerun	
Kanada	

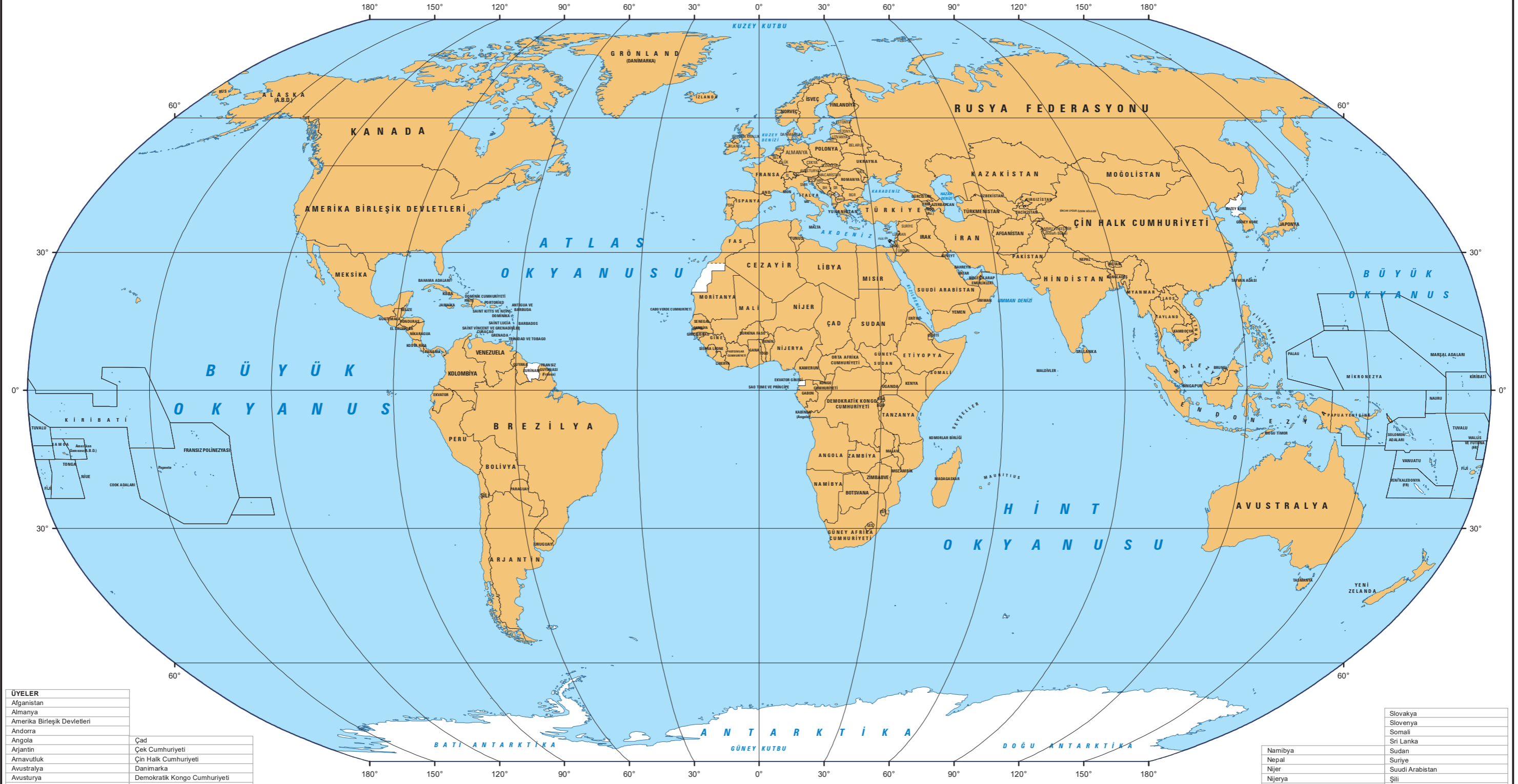
ÜLKE KODLARI	
AND	Andorra
ARN	Arnavutluk
BEL	Belçika
BGR	Bulgaristan
BH	Bosna Hersek
BUR	Burundi
ÇEKYA	Çek Cumhuriyeti
ERM	Ermenistan
ESV	Esvatini Krallığı
GKRY	Güney Kıbrıs Rum Yönetimi
HOL	Hollanda
HRV	Hirvatistan
IS	İsviçre
LES	Lesoto
LİH	Lihtenştayn
LÜK	Lüksemburg
MOL	Moldova
MON	Monako
KD	Karadağ
KKTC	Kuzey Kıbrıs Türk Cumhuriyeti
KMKD	Kuzey Makedonya
KSV	Kosova
NOC	Naahçıvan Özerk Cumhuriyeti
POR	Portekiz
RF	Rusya Federasyonu
RUA	Ruanda
SMR	San Marino
SR	Sırbistan
SVN	Slovenya
VAT	Vatikan

**DAİMİ HAKEMLİK MAHKEMESİ**  
**ÖZEL İŞARETLER**  
ÜYE ÜLKELER DİĞER ÜLKELER   
PROJEKSİYON BİLGİLERİ  
PROJEKSİYON : ROBINSON  
ÖLÇEK 1 : 90 000 000  
© 2023 MSB HARİTA GENEL MÜDÜRLÜĞÜ  
Her hakkı saklıdır.  
Harita Genel Müdürlüğü'nün yazılı izni olmadan, bu ürünün tamamı veya bir kısmı çoğaltılamaz, yayımlanamaz ve atillik olarak kullanılıp yeni bir ürün üretilemez.  
Üyelik bilgileri Eylül 2020 tarihi ile Dışişleri Bakanlığı tarafından gönderilen bilgilerle güncellenmiştir.  
"Kontrol Hattı 1972 Simla Antlaşması ile belirlenmiş olup,  
Keşmir'in nihai statüsü hakkında Hindistan ile Pakistan tarafından henüz bir anlaşmaya varılmamıştır."  
www.harita.gov.tr

Karadağ	
Katar	
Kenya	
Kirgizistan	
Kolombiya	
Kosova	
Kosta Rika	
Kuveyt	
Kuzey Makedonya	
Küba	
Laos	
Letonya	
Libya	
Lihtenştayn	
Litvanya	
Lübnan	
Lüksemburg	
Macaaristan	
Madagaskar	
Malezya	
Malta	
Mauritius	
Meksika	
Mısır	
Moğolistan	
Nijerya	
Nikaragua	
Norveç	
Pakistan	
Panama	
Paraguay	
Peru	

Polonya	
Portekiz	
Romanya	
Ruanda	
Rusya Federasyonu	
Sao Tome ve Principe	
Senegal	
Singapur	
Sırbistan	
Slovakya	
Slovenya	
Sri Lanka	
Sudan	
Surinam	
Suudi Arabistan	
Şili	
Tayland	
Togo	
Türkiye	
Uganda	
Ukrayna	
Uruguay	
Ürdün	
Venezuela	
Vietnam	
Yeni Zelanda	
Yunanistan	
Zambiya	
Zimbabve	

# DÜNYA GÜMRÜK ÖRGÜTÜ



ÜYELER	
Afganistan	
Almanya	
Amerika Birleşik Devletleri	
Andorra	
Angola	
Arjantin	
Arnavutluk	
Avustralya	
Avusturya	
Azerbaycan	
Bahama Adaları	
Bahreyn	
Bangladeş	
Barbados	
Belçika	
Belize	
Benin	
Belarus	
Birleşik Arap Emirlikleri	
Bolivya	
Bosna-Hersek	
Botsvana	
Brezilya	
Brunei	
Bulgaristan	
Burkina Faso	
Burundi	
Butan	
Cabo Verde Cumhuriyeti	
Cezayir	
Cibuti	

Çad	
Çek Cumhuriyeti	
Çin Halk Cumhuriyeti	
Danimarka	
Demokratik Kongo Cumhuriyeti	
Doğu Timor	
Dominik Cumhuriyeti	
Ekvator	
El Salvador	
Endonezya	
Eritre	
Ermenistan	
Estonya	
Esvatini Krallığı	
Etyopya	
Fas	
Fiji	
Filipinler	
Filistin (Gazze Şeridi-Batı Şeria)	
Finlandiya	
Fransa	
Gabon	
Gambiya	
Gana	
Gine	
Gine-Bissau	
Guatemala	

Guyana	
Güney Afrika Cumhuriyeti	
Güney Kıbrıs Rum Yönetimi	
Güney Kore (Kore Cumhuriyeti)	
Güney Sudan	
Gürcistan	
Haiti	
Hindistan	
Hırvatistan	
Hollanda	
Honduras	
İngiltere (Birleşik Krallık)	
İrak	
İran	
İrlanda	
İspanya	
İsrail	
İsviçre	
İsviçre	
İtalya	

ÜLKE KODLARI	
AND	Andorra
ARN	Arnavutluk
BEL	Belçika
BGR	Bulgaristan
BH	Bosna Hersek
BUR	Burundi
ÇEKYA	Çek Cumhuriyeti
ERM	Ermenistan
ESV	Esvatini Krallığı
GKRY	Güney Kıbrıs Rum Yönetimi
HOL	Hollanda
HRV	Hırvatistan
IS	İsrail
LES	Lesoto
LIH	Lihtenşeyn
LÜK	Lüksemburg
MOL	Moldova
MON	Monako
KD	Karadağ
KKTC	Kuzey Kıbrıs Türk Cumhuriyeti
KMKD	Kuzey Makedonya
KSV	Kosova
NOC	Naççıvan Özerk Cumhuriyeti
POR	Portekiz
RF	Rusya Federasyonu
RUA	Ruanda
SMR	San Marino
SR	Sırbistan
SVN	Slovenya
VAT	Vatikan
IZL	İzlanda
JAM	Jamaika
JPN	Japonya
KMB	Kamboçya
KMR	Kamerun
RUA	Ruanda
KAR	Karadağ
KAT	Katar
KAZ	Kazakistan
KEN	Kenya
KIR	Kirgistan

**DÜNYA GÜMRÜK ÖRGÜTÜ**  
**ÖZEL İŞARETLER**

ÜYE ÜLKELER  **Diğer Ülkeler**

PROJEKSİYON : ROBINSON

ÖLÇEK 1 : 90 000 000

© 2023 MSB HATTA GENEL MÜDÜRLÜĞÜ

Her hakkı saklıdır.  
Harita Genel Müdürlüğü'nün yazılı izni alınmadan, bu ürünün tamamı veya bir kısmı çoğaltılamaz, yayımlanamaz ve altlık olarak kullanılıp yeni bir ürün üretilemez.

Üyelik bilgileri Eylül 2020 tarihi ile Dışişleri Bakanlığı tarafından gönderilen bilgilerle güncellenmiştir.  
\*Kontrol Hattı 1972 Sınla Antlaşması ile belirlenmiş olup,  
Keşmir'in nihai statüsü hakkında Hindistan ile Pakistan tarafından henüz bir anlaşmaya varılamamıştır.\*

www.harita.gov.tr

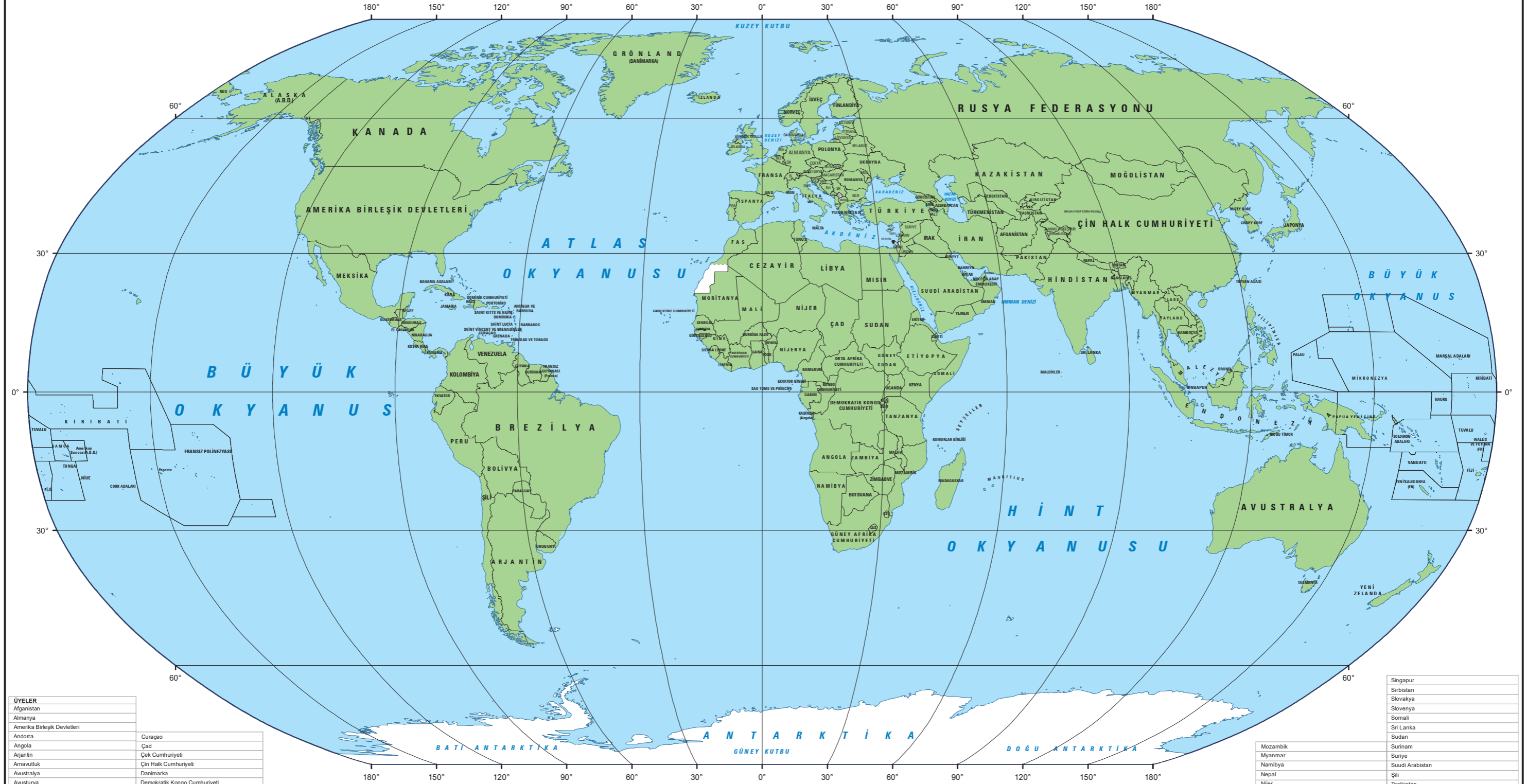
Kolombiya	
Kongo Cumhuriyeti	
Kosta Rika	
Kotdivuar Cumhuriyeti	
Kuveyt	
Kuzey Makedonya	
Küba	
Laos	
Lesoto	
Letonya	

Liberya	
Libya	
Litvanya	
Lübnan	
Lüksemburg	
Macaristan	
Madagaskar	
Malavi	
Maldivler	
Malezya	
Mali	
Malta	
Mauritius	
Meksika	
Mısır	
Moldova	
Moğolistan	
Moritanya	
Mozambik	
Myanmar	

Namibiya	
Nepal	
Nijer	
Nijerya	
Nikaragua	
Norveç	
Orta Afrika Cumhuriyeti	
Özbekistan	
Pakistan	
Panama	
Papua Yeni Gine	
Paraguay	
Peru	
Polonya	
Portekiz	
Romanya	
Ruanda	
Rusya Federasyonu	
Saint Lucia	
Samoa	
Sao Tome ve Principe	
Senegal	
Sejšeller	
Sierra Leone	
Singapur	
Sırbistan	

Slovakya	
Slovenya	
Somali	
Sri Lanka	
Sudan	
Suriye	
Suudi Arabistan	
Şili	
Tacikistan	
Tanzanya	
Tayland	
Togo	
Tonga	
Trinidad ve Tobago	
Türkiye	
Türkmenistan	
Uganda	
Ukrayna	
Umman	
Uruguay	
Örden	
Saint Lucia	
Vanuatu	
Venezuela	
Vietnam	
Yemen	
Yeni Zelanda	
Yunanistan	
Zambiya	
Zimbabve	

## DÜNYA HAYVAN SAĞLIĞI ÖRGÜTÜ



ÜYELER
Almanya
Amerika Birleşik Devletleri
Andorra
Angola
Arjantin
Arnavutluk
Avustralya
Avusturya
Azerbaycan
Bahama Adaları
Bahreyn
Bangladeş
Barbados
Belçika
Belze
Benin
Belarus
Birleşik Arap Emirlikleri
Bolivia
Bosna-Hersek
Botsvana
Brezilya
Brunei
Bulgaristan
Burkina Faso
Burundi
Butan
Cabo Verde Cumhuriyeti
Cezayir
Cibuti
Curaçao
Çad
Çek Cumhuriyeti
Çin Halk Cumhuriyeti
Danimarka
Demokratik Kongo Cumhuriyeti
Doğu Timor
Dominik Cumhuriyeti
Ekvator
Ekvator Ginesi
El Salvador
Endonezya
Eritre
Ermenistan
Estonya
Esvatini Krallığı
Etiyopya
Fas
Fiji
Filipinler
Finlandiya
Fransa
Gambiya
Gana
Gine
Gine-Bissau
Guatemala
Guyana
Güney Afrika Cumhuriyeti
Güney Kıbrıs Rum Yönetimi
Güney Kore (Kore Cumhuriyeti)
Güney Sudan
Gürcistan
Haiti
Hindistan
Hirvalistan
Hollanda
Honduras
İngiltere (Birleşik Krallık)
Irak
İran
İrlanda
İspanya
İsrail
İsviçre
İsviçre
İtalya
İzlanda
Jamaika
Japonya
Kambocya
Kamerun
Kanada
Karadağ
Katar
Kazakistan
Kenya
Kirgizistan
Lüksemburg
Moldova
Monako
Karadağ
Kuzey Kıbrıs Türk Cumhuriyeti
Kuzey Makedonya
Kosova
Nahçıvan Özerk Cumhuriyeti
Portekiz
Rusya Federasyonu
Ruanda
San Marino
Sri Lanka
Slovenya
Vatikan
Libya
Litvanya
Lübnan
Lüksemburg
Macaristan
Madagaskar
Malavi
Maldivler
Malezya
Mali
Malta
Mauritius
Meksika
Mikronezya
Mısır
Moğolistan
Moldova
Moritanya
Mozambik
Myanmar
Namibiya
Nepal
Nijer
Nijerya
Nikaragua
Norveç
Orta Afrika Cumhuriyeti
Ozbekistan
Pakistan
Panama
Papua Yeni Gine
Paraguay
Peru
Polonya
Portekiz
Romanya
Ruanda
Rusya Federasyonu
Saint Lucia
San Marino
Sao Tome ve Principe
Senegal
Seyşeller
Sierra Leone
Singapur
Sırbistan
Slovakya
Slovenya
Somali
Sri Lanka
Sudan
Surinam
Surine
Suudi Arabistan
Şili
Tacikistan
Tanzanya
Tayland
Togo
Tinidad ve Tobago
Tunus
Türkiye
Türkmenistan
Uganda
Ukrayna
Umman
Uruguay
Özbeğin
Vanuatu
Venezuela
Vietnam
Yeni Kaledonya
Yeni Zelanda
Yeni Zelanda
Yunanistan
Zambiya
Zimbabve

Arjantin
Arnavutluk
Avustralya
Avusturya
Azerbaycan
Bahama Adaları
Bahreyn
Bangladeş
Barbados
Belçika
Belze
Benin
Belarus
Birleşik Arap Emirlikleri
Bolivia
Bosna-Hersek
Botsvana
Brezilya
Brunei
Bulgaristan
Burkina Faso
Burundi
Butan
Cabo Verde Cumhuriyeti
Cezayir
Cibuti
Curaçao
Çad
Çek Cumhuriyeti
Çin Halk Cumhuriyeti
Danimarka
Demokratik Kongo Cumhuriyeti
Doğu Timor
Dominik Cumhuriyeti
Ekvator
Ekvator Ginesi
El Salvador
Endonezya
Eritre
Ermenistan
Estonya
Esvatini Krallığı
Etiyopya
Fas
Fiji
Filipinler
Finlandiya
Fransa
Gambiya
Gana
Gine
Gine-Bissau
Guatemala
Guyana
Güney Afrika Cumhuriyeti
Güney Kıbrıs Rum Yönetimi
Güney Kore (Kore Cumhuriyeti)
Güney Sudan
Gürcistan
Haiti
Hindistan
Hirvalistan
Hollanda
Honduras
İngiltere (Birleşik Krallık)
Irak
İran
İrlanda
İspanya
İsrail
İsviçre
İsviçre
İtalya
İzlanda
Jamaika
Japonya
Kambocya
Kamerun
Kanada
Karadağ
Katar
Kazakistan
Kenya
Kirgizistan
Lüksemburg
Moldova
Monako
Karadağ
Kuzey Kıbrıs Türk Cumhuriyeti
Kuzey Makedonya
Kosova
Nahçıvan Özerk Cumhuriyeti
Portekiz
Rusya Federasyonu
Ruanda
San Marino
Sri Lanka
Slovenya
Vatikan
Libya
Litvanya
Lübnan
Lüksemburg
Macaristan
Madagaskar
Malavi
Maldivler
Malezya
Mali
Malta
Mauritius
Meksika
Mikronezya
Mısır
Moğolistan
Moldova
Moritanya
Mozambik
Myanmar
Namibiya
Nepal
Nijer
Nijerya
Nikaragua
Norveç
Orta Afrika Cumhuriyeti
Ozbekistan
Pakistan
Panama
Papua Yeni Gine
Paraguay
Peru
Polonya
Portekiz
Romanya
Ruanda
Rusya Federasyonu
Saint Lucia
San Marino
Sao Tome ve Principe
Senegal
Seyşeller
Sierra Leone
Singapur
Sırbistan
Slovakya
Slovenya
Somali
Sri Lanka
Sudan
Surinam
Surine
Suudi Arabistan
Şili
Tacikistan
Tanzanya
Tayland
Togo
Tinidad ve Tobago
Tunus
Türkiye
Türkmenistan
Uganda
Ukrayna
Umman
Uruguay
Özbeğin
Vanuatu
Venezuela
Vietnam
Yeni Kaledonya
Yeni Zelanda
Yeni Zelanda
Yunanistan
Zambiya
Zimbabve

### ÜLKE KODLARI

AND	Andorra	LÜK	Lüksemburg
ARN	Arnavutluk	MOL	Moldova
BEL	Belçika	MON	Monako
BGR	Bulgaristan	KD	Karadağ
BH	Bosna Hersek	KKTC	Kuzey Kıbrıs Türk Cumhuriyeti
BUR	Burundi	KMKD	Kuzey Makedonya
ÇEKYA	Çek Cumhuriyeti	KSV	Kosova
ERM	Ermenistan	NÖC	Nahçıvan Özerk Cumhuriyeti
ESV	Esvatini Krallığı	POR	Portekiz
GKRY	Güney Kıbrıs Rum Yönetimi	RF	Rusya Federasyonu
HOL	Hollanda	RUA	Ruanda
HRV	Hirvalistan	SMR	San Marino
IS	İsviçre	SR	Sri Lanka
LES	Lesoto	SVN	Slovenya
LIH	Lihtenştayn	VAT	Vatikan



### DÜNYA HAYVAN SAĞLIĞI ÖRGÜTÜ

#### ÖZEL İŞARETLER

ÜYE ÜLKELER DİĞER ÜLKELER

PROJEKSİYON : ROBNSON

ÖLÇEK 1 : 90 000 000

© 2023 MSB HARİTA GENEL MÜDÜRLÜĞÜ

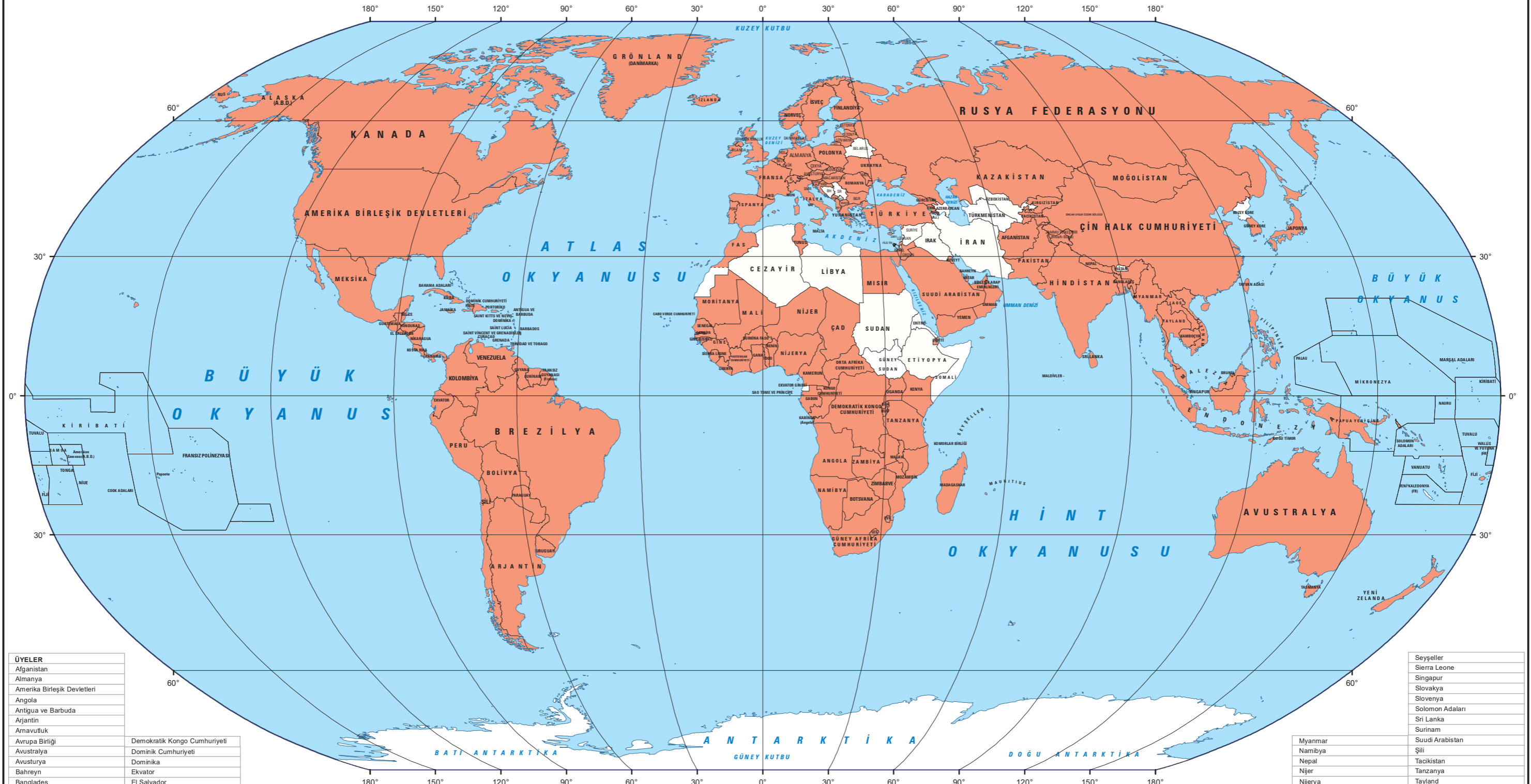
Harita Genel Müdürlüğü'nün yazılı izni alınmadan, bu ürünün tamamı veya bir kısmı çoğaltılamaz, yayımlanamaz ve elektronik olarak kullanılıp yeni bir ürün oluşturülemez.

Üyelik bilgileri Eylül 2020 tarihi ile Dışişleri Bakanlığı tarafından gönderilen bilgilerle güncellenmiştir.  
\*Kontrol Hattı 1972 Sınma Antlaşması ile belirlenmiş olup, Keşim'in nihai statüsü hakkında Hindistan ile Pakistan tarafından henüz bir anlaşmaya varılmamıştır.\*  
www.harita.gov.tr

Kolombiya
Komorlar Birliği
Kongo Cumhuriyeti
Kosta Rika
Koldivuar Cumhuriyeti
Kuveyt
Kuzey Kore (Kore Demokratik Halk Cumhuriyeti)
Kuzey Makedonya
Küba
Laos
Lesoto
Letonya
Liberya
Libya
Litvanya
Lübnan
Lüksemburg
Macaristan
Madagaskar
Malavi
Maldivler
Malezya
Mali
Malta
Mauritius
Meksika
Mikronezya
Mısır
Moğolistan
Moldova
Moritanya
Mozambik
Myanmar
Namibiya
Nepal
Nijer
Nijerya
Nikaragua
Norveç
Orta Afrika Cumhuriyeti
Ozbekistan
Pakistan
Panama
Papua Yeni Gine
Paraguay
Peru
Polonya
Portekiz
Romanya
Ruanda
Rusya Federasyonu
Saint Lucia
San Marino
Sao Tome ve Principe
Senegal
Seyşeller
Sierra Leone

Singapur
Sırbistan
Slovakya
Slovenya
Somali
Sri Lanka
Sudan
Surinam
Surine
Suudi Arabistan
Şili
Tacikistan
Tanzanya
Tayland
Togo
Tinidad ve Tobago
Tunus
Türkiye
Türkmenistan
Uganda
Ukrayna
Umman
Uruguay
Özbeğin
Vanuatu
Venezuela
Vietnam
Yeni Kaledonya
Yeni Zelanda
Yeni Zelanda
Yunanistan
Zambiya
Zimbabve

## DÜNYA TİCARET ÖRGÜTÜ



ÜYELER	
Afganistan	
Almanya	
Amerika Birleşik Devletleri	
Angola	
Antigua ve Barbuda	
Arjantin	
Arnavutluk	
Avrupa Birliği	
Avustralya	
Avusturya	
Bahreyn	
Bangladeş	
Barbados	
Belçika	
Belize	
Benin	
Birleşik Arap Emirlikleri	
Bolivia	
Botsvana	
Brezilya	
Brunei	
Bulgaristan	
Burkina Faso	
Burundi	
Cabo Verde Cumhuriyeti	
Cibuti	
Çad	
Çek Cumhuriyeti	
Çin Halk Cumhuriyeti	
Danimarka	

Demokratik Kongo Cumhuriyeti
Dominik Cumhuriyeti
Dominika
Ekvator
El Salvador
Endonezya
Ermenistan
Estonya
Esvatini Krallığı
Fas
Fiji
Filipinler
Finlandiya
Fransa
Gabon
Gambiya
Gana
Gine
Gine-Bissau
Grenada
Guatemala
Guyana
Güney Afrika Cumhuriyeti
Güney Kıbrıs Rum Yönetimi
Güney Kore (Kore Cumhuriyeti)
Gürcistan
Haiti
Hindistan
Hrvatistan
Hollanda
Honduras
İngiltere (Birleşik Krallık)
İrlanda
İspanya
İsrail
İsviçre
İsviçre
İtalya
İzlanda
Jamaika
Japonya
Kamboçya
Kamerun
Kanada
Karadağ
Katar
Kazakistan
Kenya
Kirgizistan
Kolombiya
Kongo Cumhuriyeti

Lüksemburg
Moldova
Monako
Karadağ
Kuzey Kıbrıs Türk Cumhuriyeti
Kuzey Makedonya
Kosova
Nahçivan Özerk Cumhuriyeti
Portekiz
Rusya Federasyonu
Ruanda
San Marino
Sri Lanka
Slovenya
Vatikan

ÜLKE KODLARI	
AND	Andorra
ARN	Arnavutluk
BEL	Belçika
BGR	Bulgaristan
BH	Bosna Hersek
BUR	Burundi
ÇEKYA	Çek Cumhuriyeti
ERM	Ermenistan
ESV	Esvatini Krallığı
GKRY	Güney Kıbrıs Rum Yönetimi
HOL	Hollanda
HRV	Hrvatistan
IS	İsviçre
LES	Lesoto
LH	Lihtenştayn
LÜK	Lüksemburg
MOL	Moldova
MON	Monako
KD	Karadağ
KKTC	Kuzey Kıbrıs Türk Cumhuriyeti
KMKD	Kuzey Makedonya
KSV	Kosova
NOC	Nahçivan Özerk Cumhuriyeti
POR	Portekiz
RF	Rusya Federasyonu
RUA	Ruanda
SMR	San Marino
SR	Sri Lanka
SVN	Slovenya
VAT	Vatikan



### DÜNYA TİCARET ÖRGÜTÜ

#### ÖZEL İŞARETLER

ÜYE ÜLKELER

PROJEKSİYON BİLGİLERİ  
PROJEKSİYON : ROBINSON  
ÖLÇEK 1 : 90 000 000

© 2023 MSB HARİTA GENEL MÜDÜRLÜĞÜ

Harita Genel Müdürlüğü'nün yazılı izni alınmadan, bu ürünün tamamı veya bir kısmı çoğaltılamaz, yayımlanamaz ve atık olarak kullanılıp yeni bir ürün üretilemez.

Üyelik bilgileri Eylül 2020 tarihli ile Dışişleri Bakanlığı tarafından gönderilen bilgilerle güncellenmiştir.

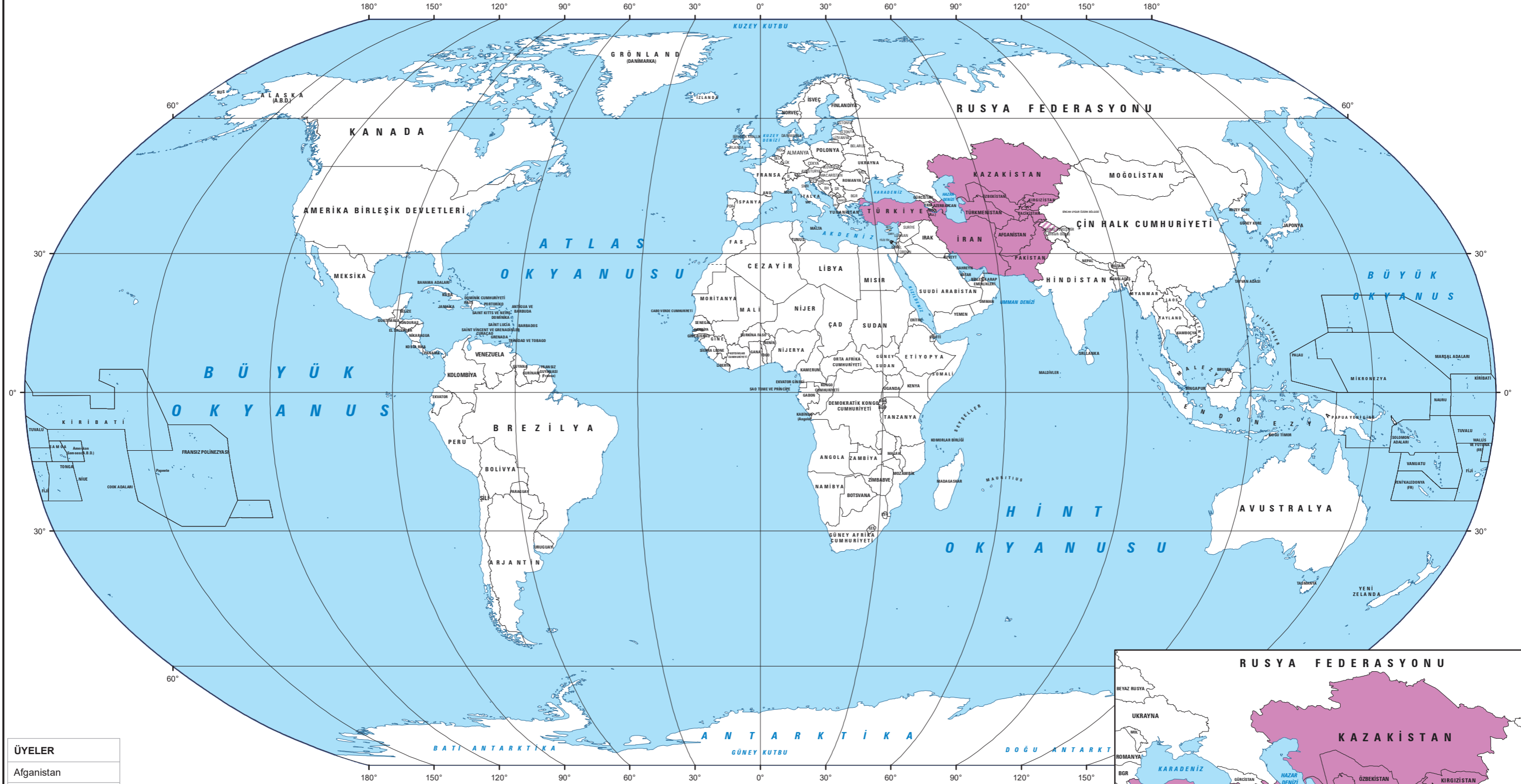
\*Kontrol Hatı: 1972 Simla Antlaşması ile belirlenmiş olup, Keşmir'in nihai statüsü hakkında Hindistan ile Pakistan tarafından henüz bir anlaşmaya varılmamıştır.\*

www.harita.gov.tr

Kosta Rika
Koldivuar Cumhuriyeti
Kuveyt
Kuzey Makedonya
Küba
Laos
Lesoto
Letonya
Liberya
Maldivler
Malezya
Mali
Malta
Mauritius
Meksika
Mısır
Moğolistan
Moldova
Moritanya
Mozambik
Myanmar
Namibya
Nepal
Nijer
Nijerya
Nikaragua
Norveç
Orta Afrika Cumhuriyeti
Pakistan
Panama
Papua Yeni Gine
Paraguay
Peru
Polonya
Portekiz
Romanya
Ruanda
Rusya Federasyonu
Saint Kitts ve Nevis
Saint Lucia
Saint Vincent ve Grenadinler
Samoa
Senegal
Sierra Leone
Singapur
Slovakya
Slovenya
Solomon Adaları
Sri Lanka
Surinam
Suudi Arabistan
Şili
Tacikistan
Tanzanya
Tayland
Togo
Tonga
Trinidad ve Tobago
Tunus
Türkiye
Uganda
Ukrayna
Umman
Uruguay
Ürdün
Vanuatu
Venezuela
Vietnam
Yemen
Yeni Zelanda
Yunanistan
Zambiya
Zimbabve



## EKONOMİK İŞBİRLİĞİ TEŞKİLATI



ÜYELER
Afganistan
Azerbaycan
İran
Kazakistan
Kırgızistan
Özbekistan
Pakistan
Tacikistan
Türkiye
Türkmenistan

GÖZLEMCİLER
Enerji Şartı
Kuzey Kıbrıs Türk Cumhuriyeti
Türk Konseyi

ÜLKE KODLARI	
AND Andorra	LÜK Lüksemburg
ARN Arnavutluk	MOL Moldova
BEL Belçika	MON Monako
BGR Bulgaristan	KD Karadağ
BH Bosna Hersek	KKTC Kuzey Kıbrıs Türk Cumhuriyeti
BUR Burundi	KMKD Kuzey Makedonya
ÇEKYA Çek Cumhuriyeti	KSV Kosova
ERM Ermenistan	NOC Nahçıvan Özerk Cumhuriyeti
ESV Esvatini Krallığı	POR Portekiz
GKRY Güney Kıbrıs Rum Yönetimi	RF Rusya Federasyonu
HOL Hollanda	RUA Ruanda
HRV Hırvatistan	SMR San Marino
İS İsviçre	SR Sırbistan
LES Lesoto	SVN Slovenya
LİH Lihtenştayn	VAT Vatikan

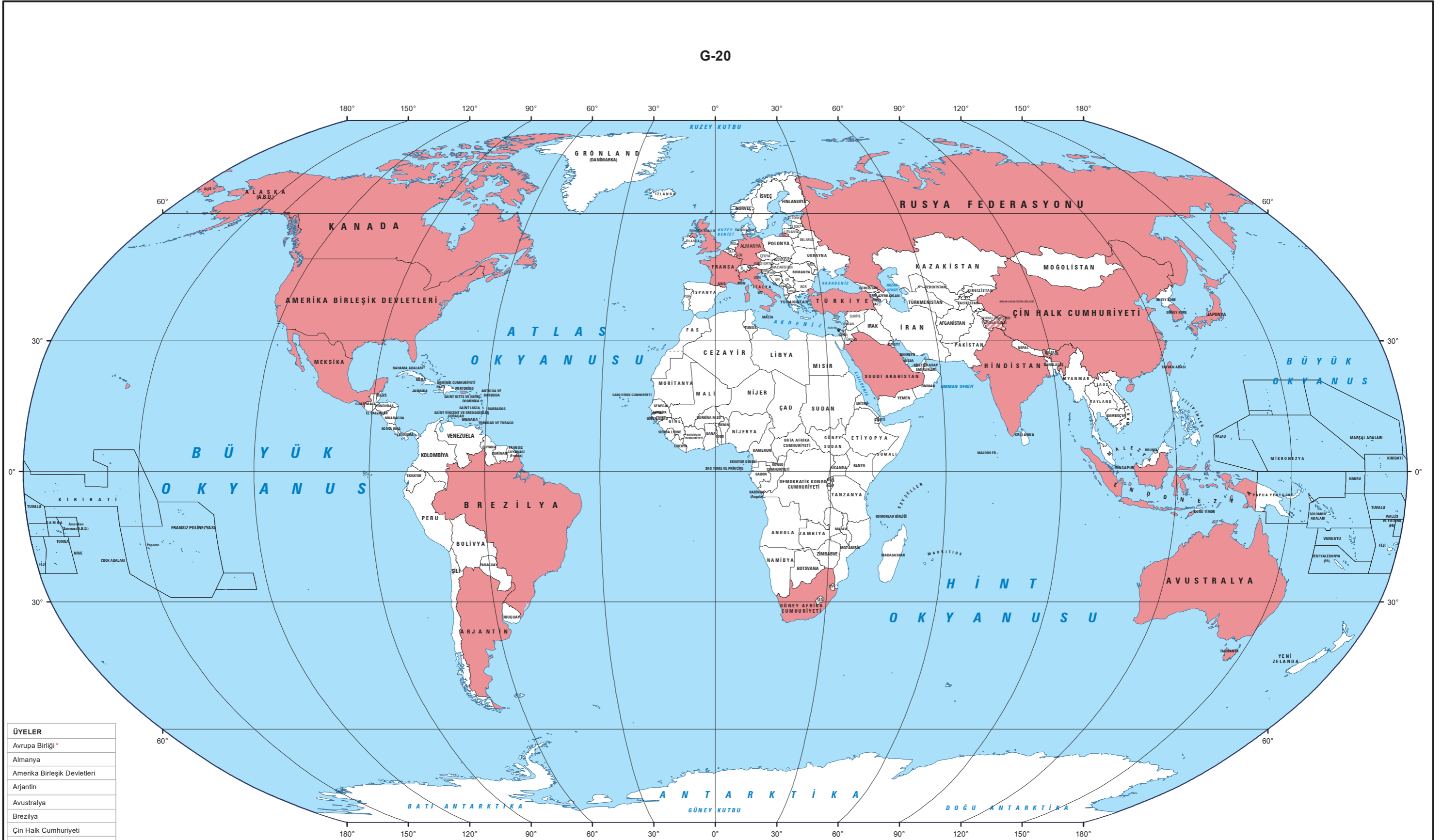
**EKONOMİK İŞBİRLİĞİ TEŞKİLATI**  
**ÖZEL İŞARETLER**  
ÜYE ÜLKELER GÖZLEMCİLER DİĞER ÜLKELER

**PROJEKSİYON BİLGİLERİ**  
PROJEKSİYON : ROBINSON  
ÖLÇEK 1 : 90 000 000  
© 2023 MSB HARİTA GENEL MÜDÜRLÜĞÜ

Her hakkı saklıdır.  
Harita Genel Müdürlüğü'nün yazılı izni alınmadan, bu ürünün tamamı veya bir kısmı çoğaltılamaz, yayımlanamaz ve atık olarak kullanılıp yeni bir ürün üretilemez.  
Üyelik bilgileri Eylül 2020 tarihi ile Dışişleri Bakanlığı tarafından gönderilen bilgilerle güncellenmiştir.  
\*Kontrol Hatı 1972 Simla Antlaşması ile belirlenmiş olup,  
Keşmir'in nihai statüsü hakkında Hindistan ile Pakistan tarafından henüz bir anlaşmaya varılmamıştır.\*  
www.harita.gov.tr



G-20



ÜYELER
Avrupa Birliği*
Almanya
Amerika Birleşik Devletleri
Arjantin
Avustralya
Brezilya
Çin Halk Cumhuriyeti
Endonezya
Fransa
Güney Afrika Cumhuriyeti
Güney Kore (Kore Cumhuriyeti)
Hindistan
İngiltere (Birleşik Krallık)
İtalya
Japonya
Kanada
Meksika
Rusya Federasyonu
Suudi Arabistan
Türkiye

ÜLKE KODLARI		G-20	
AND	Andorra	LÜK	Lüksemburg
ARN	Amavutluk	MOL	Moldova
BEL	Belçika	MON	Monako
BGR	Bulgaristan	KD	Karadağ
BH	Bosna Hersek	KKTC	Kuzey Kıbrıs Türk Cumhuriyeti
BUR	Burundi	KMKD	Kuzey Makedonya
ÇEKYA	Çek Cumhuriyeti	KSV	Kosova
ERM	Ermenistan	NÖC	Nağıvan Özerk Cumhuriyeti
ESV	Esvatini Krallığı	POR	Portekiz
GKRY	Güney Kıbrıs Rum Yönetimi	RF	Rusya Federasyonu
HOL	Hollanda	RUA	Ruanda
HRV	Hırvatistan	SRM	San Marino
IS	İsviçre	SR	Srbistan
LES	Lesoto	SVN	Slovenya
LIH	Litvanya	VAT	Vatikan

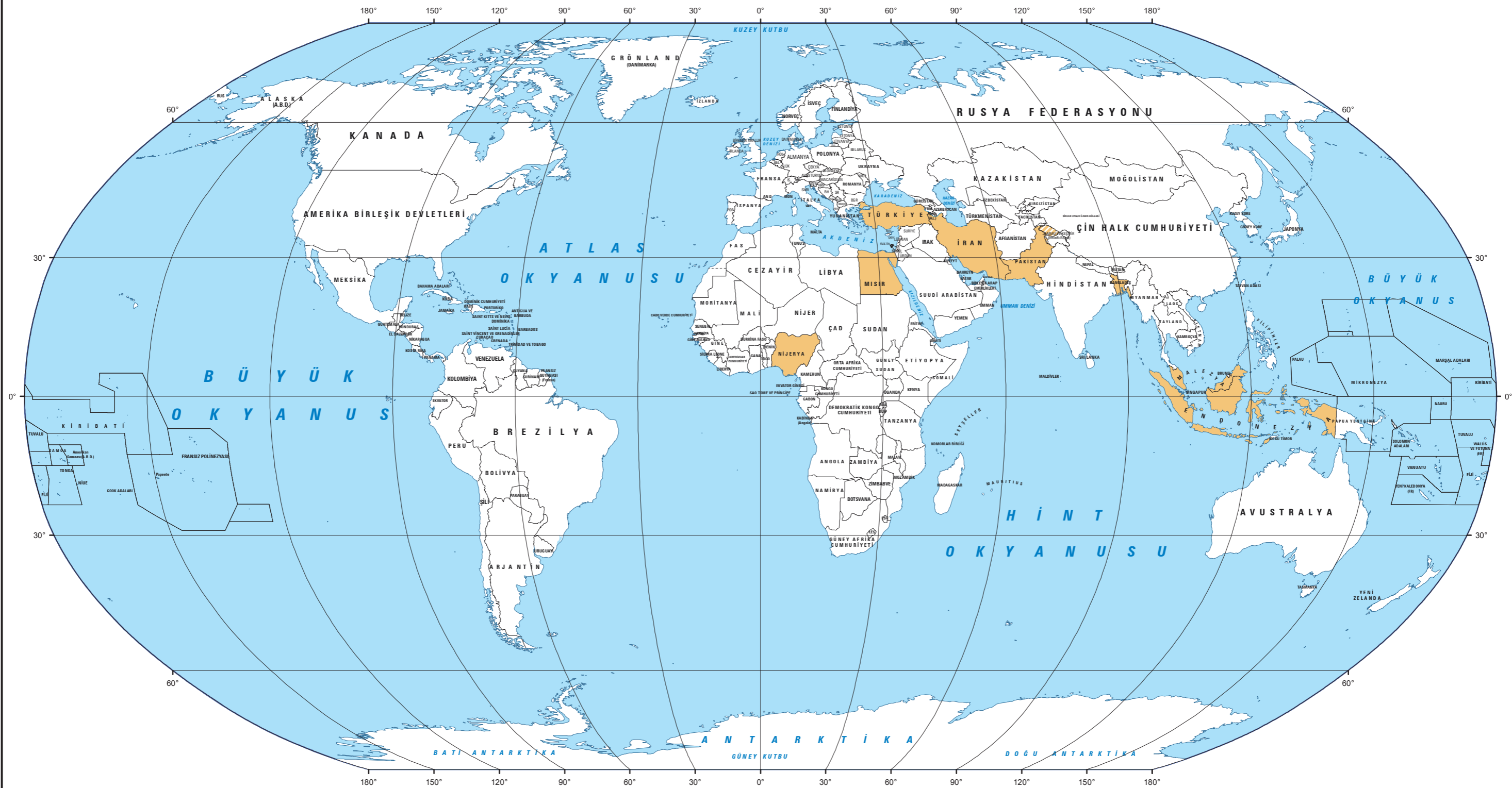
  

ÖZEL İŞARETLER	
ÜYE ÜLKELER	DİĞER ÜLKELER
PROJEKSİYON BİLGİLERİ	
PROJEKSİYON : ROBINSON	
ÖLÇEK 1 : 90 000 000	
© 2023 MSB HARİTA GENEL MÜDÜRLÜĞÜ	

Her hakkı saklıdır.  
Harita Genel Müdürlüğü'nün yazılı izni alınmadan, bu ürünün tamamı veya bir kısmı çoğaltılamaz, yayımlanamaz ve altlık olarak kullanılıp yeni bir ürün üretilemez.  
Üyelik bilgileri Eylül 2020 tarihi ile Dışişleri Bakanlığı tarafından gönderilen bilgilerle güncellenmiştir.  
\*Kontrol Hattı 1972 Simla Antlaşması ile belirlenmiş olup,  
Keşmîr'in nihai statüsü hakkında Hindistan ile Pakistan tarafından henüz bir anlaşmaya varılamamıştır.  
www.harita.gov.tr



## GELİŞEN SEKİZ ÜLKE D-8

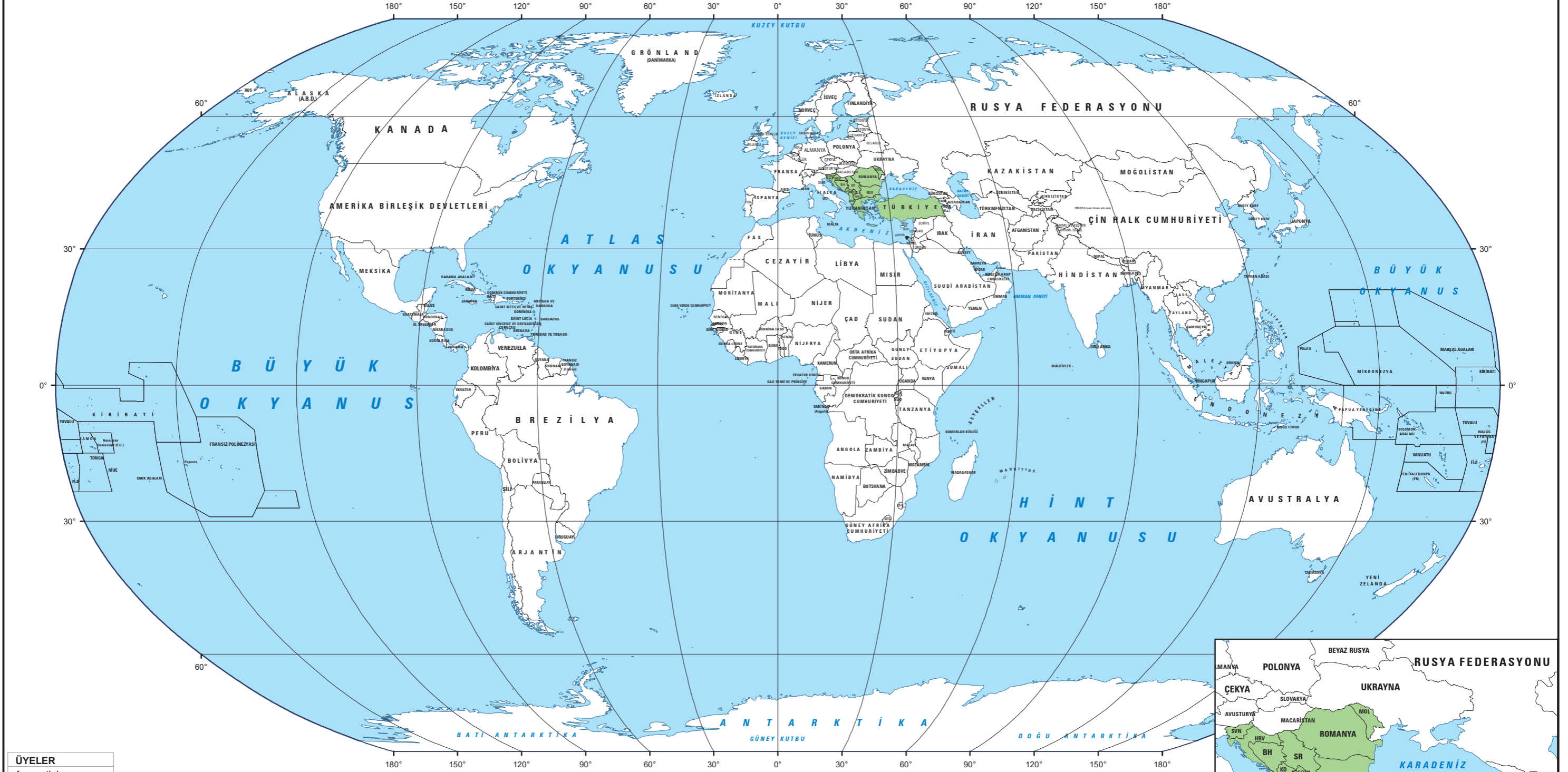


ÜYELER
Bangladeş
Endonezya
İran
Malezya
Mısır
Nijerya
Pakistan
Türkiye

ÜLKE KODLARI	
AND	Andorra
ARN	Arnavutluk
BEL	Belçika
BGR	Bulgaristan
BH	Bosna Hersek
BUR	Burundi
ÇEKYA	Çek Cumhuriyeti
ERM	Ermenistan
ESV	Esvatini Krallığı
GKRY	Güney Kıbrıs Rum Yönetimi
HOL	Hollanda
HRV	Hırvatistan
İS	İsviçre
LES	Lesoto
LIH	Litvanya
LÜK	Lüksemburg
MOL	Moldova
MON	Monako
KD	Karadağ
KKTC	Kuzey Kıbrıs Türk Cumhuriyeti
KMKD	Kuzey Makedonya
KSV	Kosova
NÖC	Naççıvan Özerk Cumhuriyeti
POR	Portekiz
RF	Rusya Federasyonu
RUA	Ruanda
SMR	San Marino
SR	Sırbistan
SVN	Slovenya
VAT	Vatikan

**GELİŞEN SEKİZ ÜLKE D-8**  
**ÖZEL İŞARETLER**  
 ÜYE ÜLKELER  DİĞER ÜLKELER   
 PROJEKSİYON BİLGİLERİ  
 PROJEKSİYON : ROBINSON  
 ÖLÇEK 1 : 90 000 000  
 © 2023 MSB HARİTA GENEL MÜDÜRLÜĞÜ  
 Her hakkı saklıdır.  
 Harita Genel Müdürlüğü'nün yazılı izni alınmadan, bu ürünün tamamı veya bir kısmı çoğaltılamaz, yayımlanamaz ve altlık olarak kullanılıp yeni bir ürün üretilemez.  
 Üyelik bilgileri Eylül 2020 tarihi ile Dışişleri Bakanlığı tarafından gönderilen bilgilerle güncellenmiştir.  
 \*Kontrol Hattı 1972 Sımla Antlaşması ile belirlenmiş olup,  
 Keşmir'in nihai statüsü hakkında Hindistan ile Pakistan tarafından henüz bir anlaşmaya varılmamıştır.\*  
 www.harita.gov.tr

## GÜNEYDOĞU AVRUPA İŞBİRLİĞİ SÜRECİ



ÜYELER
Arnavutluk
Bosna-Hersek
Bulgaristan
Hırvatistan
Karadağ
Kosova
Kuzey Makedonya
Moldova
Romanya
Sırbistan
Slovenya
Türkiye
Yunanistan

ÜLKE KODLARI	
AND	Andorra
ARN	Arnavutluk
BEL	Belçika
BGR	Bulgaristan
BH	Bosna Hersek
BUR	Burundi
ÇEKYA	Çek Cumhuriyeti
ERM	Ermenistan
ESV	Esvatini Krallığı
GKRY	Güney Kıbrıs Rum Yönetimi
HOL	Hollanda
HRV	Hırvatistan
IS	İsviçre
LES	Lesoto
LİH	Lihtenştayn
LÜK	Lüksemburg
MOL	Moldova
MON	Monako
KD	Karadağ
KKTC	Kuzey Kıbrıs Türk Cumhuriyeti
KMKD	Kuzey Makedonya
KSV	Kosova
NÖC	Naçıvian Özerk Cumhuriyeti
POR	Portekiz
RF	Rusya Federasyonu
RUA	Ruanda
SMR	San Marino
SR	Sırbistan
SVN	Slovenya
VAT	Vatikan

**GÜNEYDOĞU AVRUPA İŞBİRLİĞİ SÜRECİ**

**ÖZEL İŞARETLER**

ÜYE ÜLKELER DİĞER ÜLKELER

**PROJEKSİYON BİLGİLERİ**

PROJEKSİYON : ROBINSON

ÖLÇEK 1 : 90 000 000

© 2023 MSB HARİTA GENEL MÜDÜRLÜĞÜ

Her hakkı saklıdır.

Harita Genel Müdürlüğü'nün yazılı izni alınmadan, bu ürünün tamamı veya bir kısmı çoğaltılamaz, yayımlanamaz ve altlık olarak kullanılıp yeni bir ürün üretilemez.

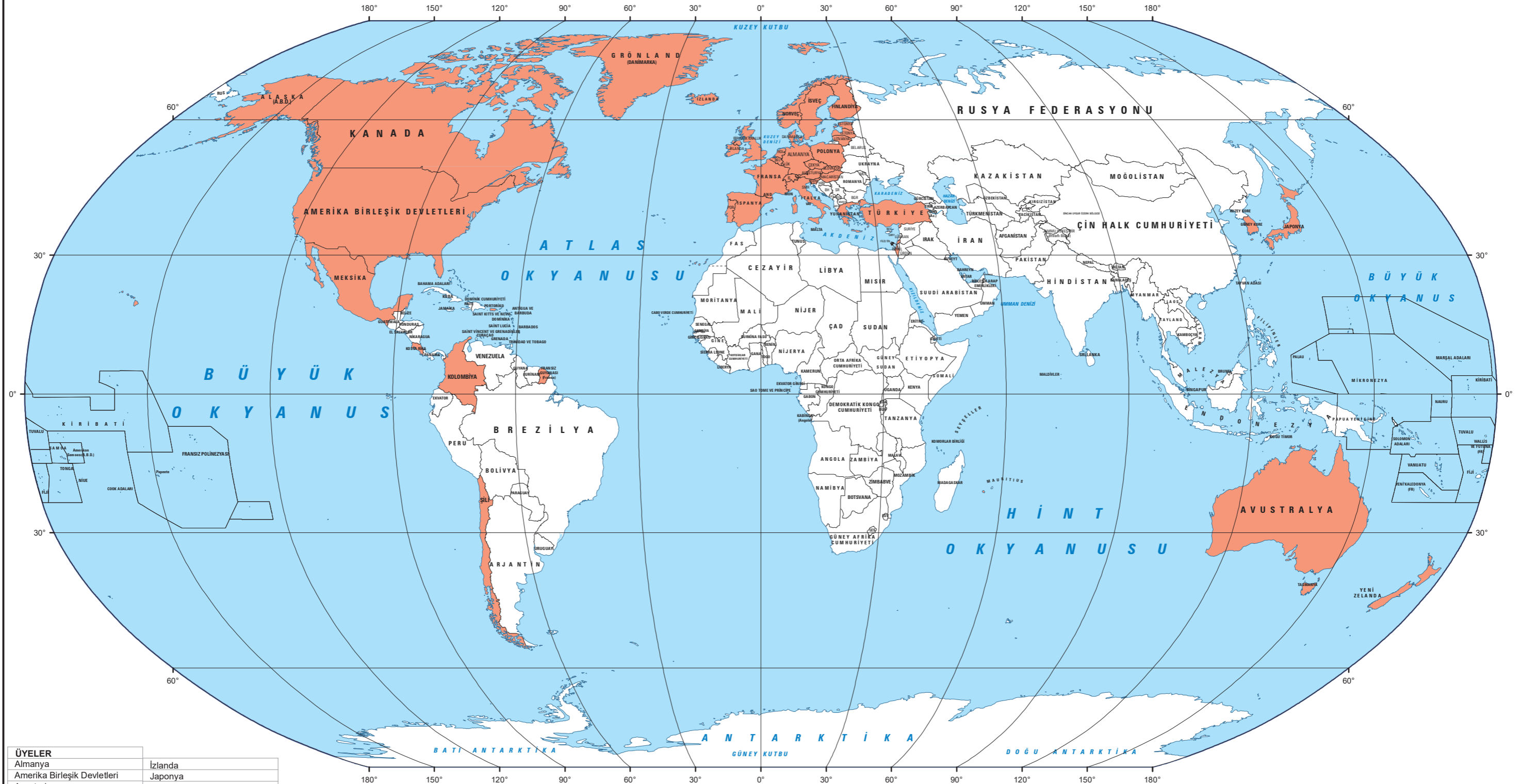
Üyelik bilgileri Eylül 2020 tarihi ile Dışişleri Bakanlığı tarafından gönderilen bilgilerle güncellenmiştir.

\*Kontrol Hattı 1972 Simla Antlaşması ile belirlenmiş olup, Keşmir'in nihai statüsü hakkında Hindistan ile Pakistan tarafından henüz bir anlaşmaya varılmamıştır.\*

www.harita.gov.tr



## İKTİSADİ İŞBİRLİĞİ VE GELİŞME TEŞKİLATI



ÜYELER	
Almanya	İzlanda
Amerika Birleşik Devletleri	Japonya
Avustralya	Kanada
Avusturya	Kolombiya
Belçika	Kosta Rika
Çek Cumhuriyeti	Letonya
Danimarka	Litvanya
Estonya	Lüksemburg
Finlandiya	Macaristan
Fransa	Meksika
Güney Kore (Kore Cumhuriyeti)	Norveç
Hollanda	Polonya
İngiltere (Birleşik Krallık)	Portekiz
İrlanda	Slovakya
İspanya	Slovenya
İsrail	Şili
İsveç	Türkiye
İsviçre	Yeni Zelanda
İtalya	Yunanistan

ÜLKE KODLARI	
AND	Andorra
ARN	Arnavutluk
BEL	Belçika
BGR	Bulgaristan
BH	Bosna Hersek
EUR	Burundi
ÇEKYA	Çek Cumhuriyeti
ERM	Ermenistan
ESV	Esvatini Krallığı
GKRY	Güney Kıbrıs Rum Yönetimi
HOL	Hollanda
HRV	Hırvatistan
İS	İsveç
LES	Lesoto
LİH	Litvanya
LÜK	Lüksemburg
MOL	Moldova
MON	Monako
KD	Karadağ
KKTC	Kuzey Kıbrıs Türk Cumhuriyeti
KMKD	Kuzey Makedonya
KSV	Kosova
NÖC	Nahçıvan Özerk Cumhuriyeti
POR	Portekiz
RF	Rusya Federasyonu
RUA	Ruanda
SMR	San Marino
SR	Sırbistan
SVN	Slovenya
VAT	Vatikan



### İKTİSADİ İŞBİRLİĞİ VE GELİŞME TEŞKİLATI

#### ÖZEL İŞARETLER

ÜYE ÜLKELER ■ DİĞER ÜLKELER

PROJEKSİYON - ROBINSON

ÖLÇEK 1 : 90 000 000

© 2023 MSB HARİTA GENEL MÜDÜRLÜĞÜ

Her hakkı saklıdır.

Harita Genel Müdürlüğü'nün yazılı izni alınmadan, bu ürünün tamamı veya bir kısmı çoğaltılamaz, yayımlanamaz ve elektronik olarak kullanılıp yeni bir ürün üretilmez.

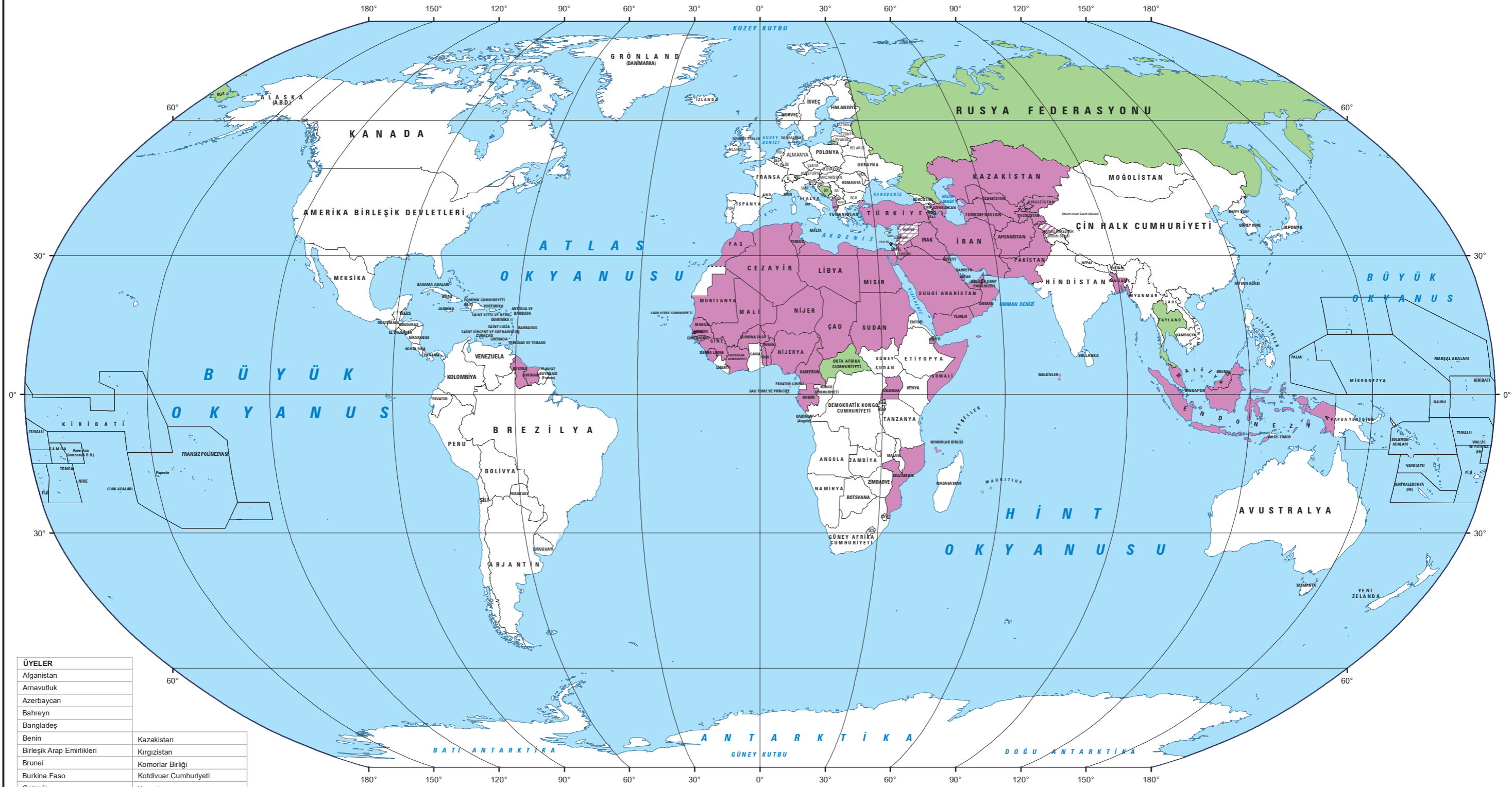
Üyelik bilgileri Eylül 2020 tarihi ile Dışişleri Bakanlığı tarafından gönderilen bilgilerle güncellenmiştir.

\*Kontrol Hattı, 1972 Simla Antlaşması ile belirlenmiş olup,  
Keşmir'in nihai statüsü hakkında Hindistan ile Pakistan tarafından henüz bir anlaşmaya varılmamıştır.\*

www.harita.gov.tr



# İSLAM İŞBİRLİĞİ TEŞKİLATI



## ÜYELER

Afganistan		
Arnavutluk		
Azerbaycan		
Bahreyn		
Bangladeş		
Benin	Kazakistan	
Birleşik Arap Emirlikleri	Kırgızistan	
Brunei	Komorlar Birliği	
Burkina Faso	Koldivuar Cumhuriyeti	
Cezayir	Kuveyt	
Cibuti	Libya	Somali
Çad	Lübnan	Sudan
Endonezya	Maldivler	Surinam
Fas	Malezya	Suriye *
Filistin (Gazze Şeridi-Batı Şeria)	Mali	Suudi Arabistan
Gabon	Mısır	Tacikistan
Gambiya	Moritanya	Togo
Gine	Mozambik	Tunus
Gine-Bissau	Nijer	Türkiye
Guyana	Nijerya	Türkmenistan
İrak	Özbekistan	Uganda
İran	Pakistan	Umman
Kamerun	Senegal	Ürdün
Katar	Sierra Leone	Yemen

## GÖZLEMCİLER

Bosna-Hersek
Kuzey Kıbrıs Türk Cumhuriyeti
Orta Afrika Cumhuriyeti
Rusya Federasyonu
Tayland

## ÜLKE KODLARI

AND	Andorra	LÜK	Lüksemburg
ARN	Arnavutluk	MOL	Moldova
BEL	Belçika	MON	Monako
BGR	Bulgaristan	KD	Karadağ
BH	Bosna Hersek	KKTC	Kuzey Kıbrıs Türk Cumhuriyeti
BUR	Burundi	KMKD	Kuzey Makedonya
ÇEKYA	Çek Cumhuriyeti	KSV	Kosova
ERM	Ermenistan	NÖC	Nahçıvan Özerk Cumhuriyeti
ESV	Esvatini Krallığı	POR	Portekiz
GKRY	Güney Kıbrıs Rum Yönetimi	RF	Rusya Federasyonu
HOL	Hollanda	RUA	Ruanda
HRV	Hırvatistan	SMR	San Marino
IS	İsviçre	SR	Sırbistan
LES	Lesoto	SVN	Slovenya
LIH	Litvanya	VAT	Vatikan

## İSLAM İŞBİRLİĞİ TEŞKİLATI

### ÖZEL İŞARETLER

ÜYE ÜLKELER Gözlemciler Diğer Ülkeler

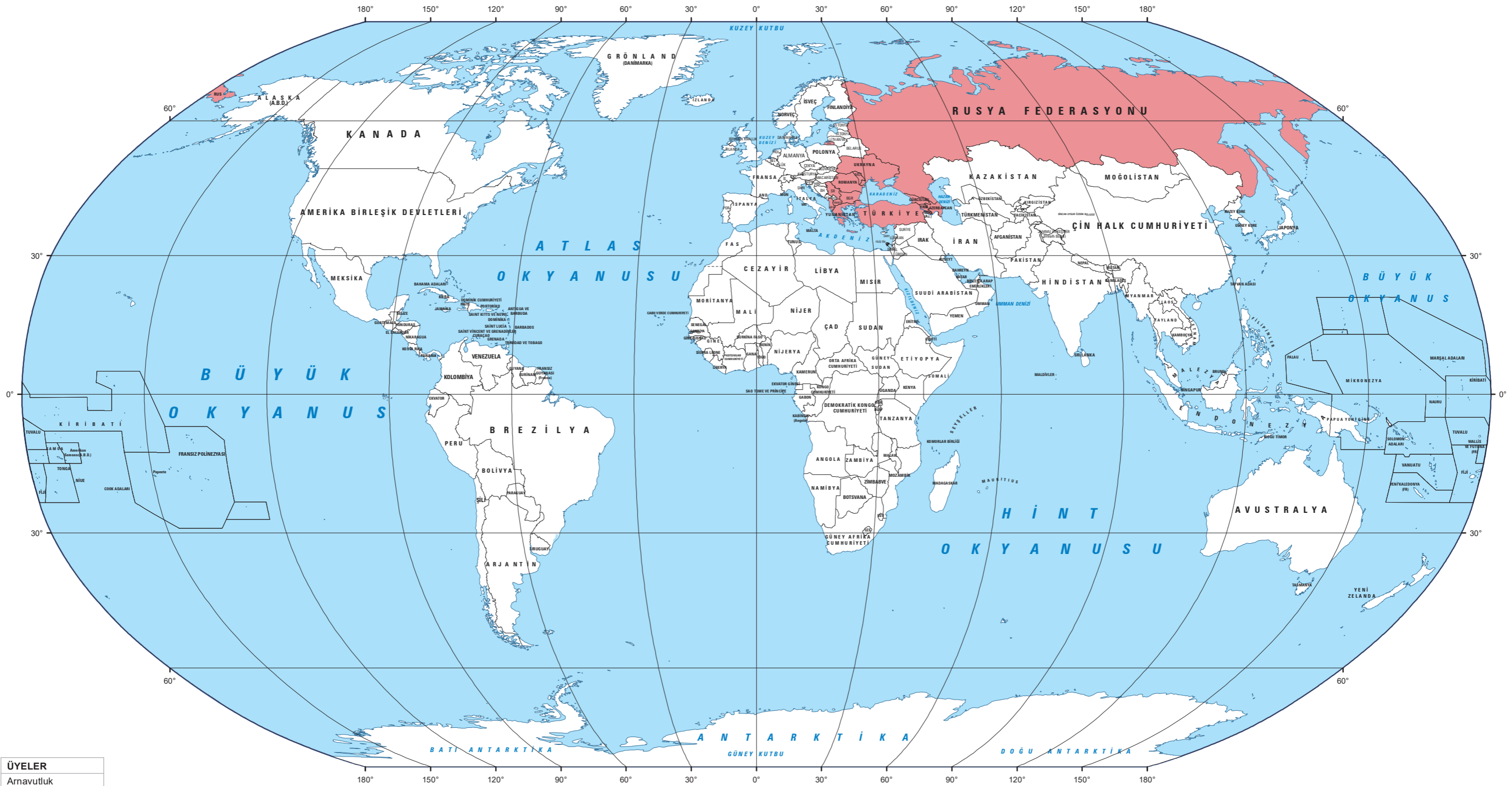
### PROJEKSİYON BİLGİLERİ

PROJEKSİYON : ROBINSON  
ÖLÇEK 1 : 90 000 000

© 2023 MSB HARİTA GENEL MÜDÜRLÜĞÜ

Harita Genel Müdürlüğü'nün yazılı izni alınmadan, bu ürünün tamamı veya bir kısmı çoğaltılamaz, yayımlanamaz ve atillik olarak kullanılıp yeni bir ürün üretilmez.  
Her hakkı saklıdır.  
Üyelik bilgileri Eylül 2020 tarihi ile Dışişleri Bakanlığı tarafından gönderilen bilgilerle güncellenmiştir.  
\*Kontrol Hattı 1972 Sınla Antlaşması ile belirlenmiş olup,  
Keşim'in nihai statüsü hakkında Hindistan ile Pakistan tarafından henüz bir anlaşmaya varılamamıştır.  
\*Suriye Arap Cumhuriyeti, İslam İşbirliği Teşkilatı üyesi olmakla birlikte 2012 yılından bu yana üyelikli askıdadır.  
www.harita.gov.tr

# KARADENİZ EKONOMİK İŞBİRLİĞİ ÖRGÜTÜ



ÜYELER
Arnavutluk
Azerbaycan
Bulgaristan
Ermenistan
Gürcistan
Kuzey Makedonya
Moldova
Romanya
Rusya Federasyonu
Sırbistan
Türkiye
Ukrayna
Yunanistan

ÜLKE KODLARI	
AND	Andorra
ARN	Arnavutluk
BEL	Belçika
BGR	Bulgaristan
BH	Bosna Hersek
BUR	Burundi
ÇEKYA	Çek Cumhuriyeti
ERM	Ermenistan
ESV	Esvatini Krallığı
GKRY	Güney Kıbrıs Rum Yönetimi
HOL	Hollanda
HRV	Hırvatistan
IS	İsviçre
LES	Lesoto
LIH	Lihtenştayn
LÖK	Lüksemburg
MOL	Moldova
MON	Monako
KD	Karadağ
KKTC	Kuzey Kıbrıs Türk Cumhuriyeti
KMKD	Kuzey Makedonya
KSV	Kosova
NÖC	Naçıçvan Özerk Cumhuriyeti
POR	Portekiz
RF	Rusya Federasyonu
RUA	Ruanda
SMR	San Marino
SR	Sırbistan
SVN	Slovenya
VAT	Vatikan

## KARADENİZ EKONOMİK İŞBİRLİĞİ ÖRGÜTÜ

### ÖZEL İŞARETLER

ÜYE ÜLKELER ■ DİĞER ÜLKELER

PROJEKSİYON BİLGİLERİ  
PROJEKSİYON : ROBINSON  
ÖLÇEK 1 : 90 000 000

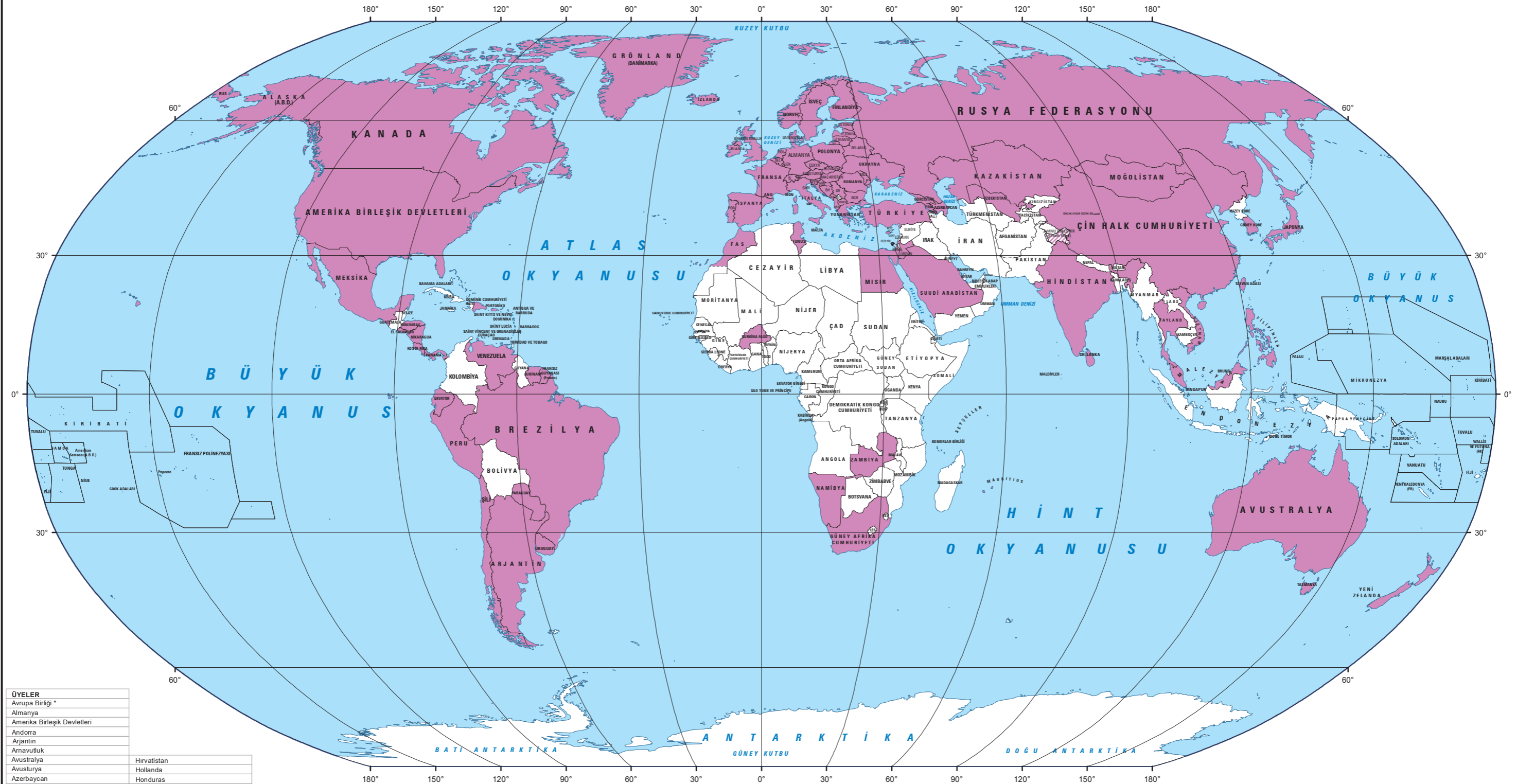
© 2023 MSB HARİTA GENEL MÜDÜRLÜĞÜ

Her hakkı saklıdır.  
Harita Genel Müdürlüğü'nün yazılı izni alınmadan, bu ürünün tamamı veya bir kısmı çoğaltılamaz, yayımlanamaz ve altlık olarak kullanılmıy yeni bir ürün üretilmez.

Üyelik bilgileri Eylül 2020 tarihi ile Dışişleri Bakanlığı tarafından gönderilen bilgilerle güncellenmiştir.  
\*Kontrol Hattı 1972 Simita Antlaşması ile belirlenmiş olup,  
Keşmir'in nihai statüsü hakkında Hindistan ile Pakistan tarafından henüz bir anlaşmaya varılamamıştır.\*

www.harita.gov.tr

LAHEY ULUSLARARASI ÖZEL HUKUK KONFERANSI



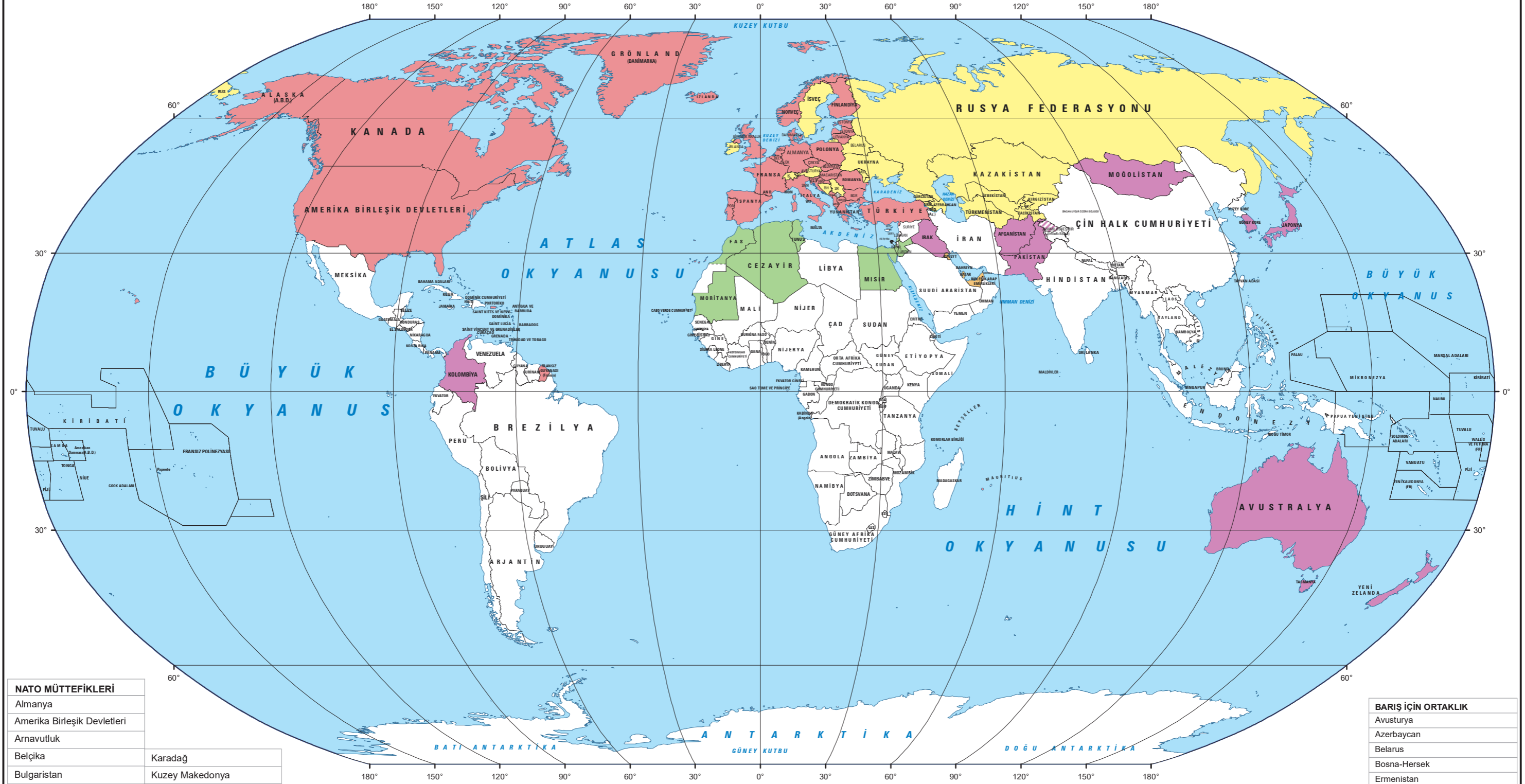
ÜYELER	
Avrupa Birliği *	
Almanya	
Amerika Birleşik Devletleri	
Andorra	
Arjantin	
Arnavutluk	
Avustralya	
Avusturya	
Azerbaycan	
Belçika	
Belarus	
Bosna-Hersek	
Brezilya	
Bulgaristan	
Burkina Faso	
Çek Cumhuriyeti	
Çin Halk Cumhuriyeti	
Danimarka	
Dominik Cumhuriyeti	
Ekvator	
El Salvador	
Ermenistan	
Estonya	
Fas	
Filipinler	
Finlandiya	
Fransa	
Güney Afrika Cumhuriyeti	
Güney Kıbrıs Rum Yönetimi	
Güney Kore (Kore Cumhuriyeti)	
Gürcistan	
Hindistan	
Hırvatistan	
Hollanda	
Honduras	
İngiltere (Birleşik Krallık)	
İrlanda	
İspanya	
İsrail	
İsviçre	
İsviçre	
İtalya	
İzlanda	
Japonya	
Kanada	
Karadağ	
Kazakistan	
Kosta Rika	
Kuzey Makedonya	
Letonya	
Litvanya	
Lüksemburg	
Sirbistan	
Slovakya	
Macaristan	
Malezya	
Malta	
Mauritius	
Meksika	
Mısır	
Moğolistan	
Moldova	
Monako	
Namibya	
Nikaragua	
Norveç	
Özbekistan	
Paraguay	
Peru	
Polonya	
Portekiz	
Romanya	
Rusya Federasyonu	
Singapur	
Sirbistan	
Slovakya	
Slovenya	
Sri Lanka	
Surinam	
Suudi Arabistan	
Şili	
Tayland	
Tunus	
Türkiye	
Ukrayna	
Uruguay	
Ürdün	
Venezuela	
Yeni Zelanda	
Yunanistan	
Suudi Arabistan	
Şili	
Zambiya	

Hırvatistan
Hollanda
Honduras
İngiltere (Birleşik Krallık)
İrlanda
İspanya
İsrail
İsviçre
İsviçre
İtalya
İzlanda
Japonya
Kanada
Karadağ
Kazakistan
Kosta Rika
Kuzey Makedonya
Letonya
Litvanya
Lüksemburg
Sirbistan
Slovakya
Macaristan
Malezya
Malta
Mauritius
Meksika
Mısır
Moğolistan
Moldova
Monako
Namibya
Nikaragua
Norveç
Özbekistan
Paraguay
Peru
Polonya
Portekiz
Romanya
Rusya Federasyonu
Singapur
Sirbistan
Slovakya
Slovenya
Sri Lanka
Surinam
Suudi Arabistan
Şili
Tayland
Tunus
Türkiye
Ukrayna
Uruguay
Ürdün
Venezuela
Yeni Zelanda
Yunanistan
Suudi Arabistan
Şili
Zambiya

ÜLKE KODLARI	
AND	Andorra
ARN	Arnavutluk
BEL	Belçika
BGR	Bulgaristan
BH	Bosna Hersek
BUR	Burundi
ÇEKYA	Çek Cumhuriyeti
ERM	Ermenistan
ESV	Esvatini Krallığı
GKRY	Güney Kıbrıs Rum Yönetimi
HOL	Hollanda
HRV	Hırvatistan
IS	İsviçre
LES	Lesoto
LIH	Litvanya
LÜK	Lüksemburg
MOL	Moldova
MON	Monako
KD	Karadağ
KKTC	Kuzey Kıbrıs Türk Cumhuriyeti
KMKD	Kuzey Makedonya
KSV	Kosova
NOC	Nahçıvan Özerk Cumhuriyeti
POR	Portekiz
RF	Rusya Federasyonu
RUA	Ruanda
SMR	San Marino
SR	Sirbistan
SVN	Slovenya
VAT	Vatikan

**LAHEY ULUSLARARASI ÖZEL HUKUK KONFERANSI**  
**ÖZEL İŞARETLER**  
ÖYE ÜLKELER DİĞER ÜLKELER   
PROJEKSİYON BİLGİLERİ  
PROJEKSİYON - ROBINSON  
ÖLÇEK 1 : 90 000 000  
© 2023 MSB HARİTA GENEL MÜDÜRLÜĞÜ  
Her hakkı saklıdır.  
Harita Genel Müdürlüğü'nün yazılı izni alınmadan, bu ürünün tamamı veya bir kısmı çoğaltılamaz, yayımlanamaz ve elektronik olarak kullanılıp yeni bir ürün üretilmez.  
Üyelik bilgileri Eylül 2020 tarihi ile Dışişleri Bakanlığı tarafından gönderilen bilgilerle güncellenmiştir.  
\*Kontrol Hattı 1972 Sımla Antlaşması ile belirlenmiş olup, Keşmir'in nihai statüsü hakkında Hindistan ile Pakistan tarafından henüz bir anlaşmaya varılmamıştır.  
www.harita.gov.tr

## NATO MÜTTEFİKLERİ VE ORTAKLARI



NATO MÜTTEFİKLERİ	
Almanya	
Amerika Birleşik Devletleri	
Arnavutluk	
Belçika	Karadağ
Bulgaristan	Kuzey Makedonya
Çek Cumhuriyeti	Letonya
Danimarka	Litvanya
Estonya	Lüksemburg
Finlandiya	Macaristan
Fransa	Norveç
Hırvatistan	Polonya
Hollanda	Portekiz
İngiltere (Birleşik Krallık)	Romanya
İspanya	Slovakya
İtalya	Slovenya
İzlanda	Türkiye
Kanada	Yunanistan

KÜRESEL ORTAKLAR	
Afganistan	
Avustralya	
Güney Kore (Kore Cumhuriyeti)	
Irak	
Japonya	
Kolombiya	
Moğolistan	
Pakistan	
Yeni Zelanda	

ÜLKE KODLARI			
AND	Andorra	LÜK	Lüksemburg
ARN	Arnavutluk	MOL	Moldova
BEL	Belçika	MON	Monako
BGR	Bulgaristan	KD	Karadağ
BH	Bosna Hersek	KKTC	Kuzey Kıbrıs Türk Cumhuriyeti
BUR	Burundi	KMKD	Kuzey Makedonya
ÇEKYA	Çek Cumhuriyeti	KSV	Kosova
ERM	Ermenistan	NOC	Naççıvan Özerk Cumhuriyeti
ESV	Esvatini Krallığı	POR	Portekiz
GKRY	Güney Kıbrıs Rum Yönetimi	RF	Rusya Federasyonu
HOL	Hollanda	RU	Ruanda
HRV	Hırvatistan	SMR	San Marino
İS	İsviçre	SR	Sırbistan
LES	Lesoto	SVN	Slovenya
LIH	Litvanya	VAT	Vatikan

**NATO MÜTTEFİKLERİ VE ORTAKLARI**  
**ÖZEL İŞARETLER**

NATO MÜTTEFİKLERİ ■ AKDENİZ DİYALOĞU ■  
 BARIŞ İÇİN ORTAKLIK ■ İSTANBUL İŞ BİRLİĞİ GİRİŞİMİ ■  
 KÜRESEL ORTAKLAR ■ DİĞER ÜLKELER ■

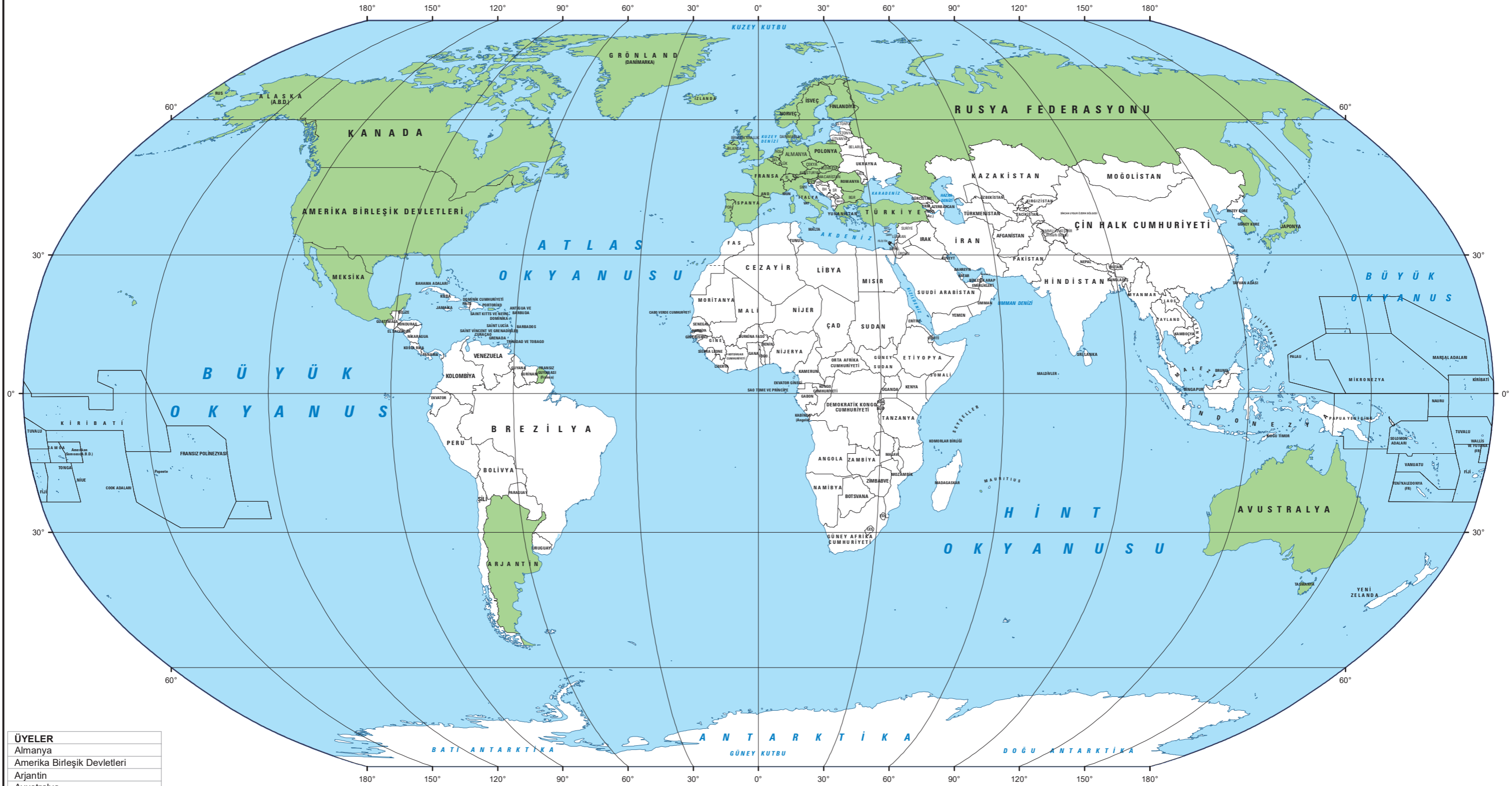
PROJEKSİYON BİLGİLERİ  
 PROJEKSİYON : ROBINSON  
 ÖLÇEK 1 : 90 000 000  
 © 2023 MSB HARİTA GENEL MÜDÜRLÜĞÜ  
 Her hakkı saklıdır.  
 Harita Genel Müdürlüğü'nün yazılı izni alınmadan, bu ürünün tamamı veya bir kısmı çoğaltılamaz, yayımlanamaz ve altlık olarak kullanılıp yeni bir ürün üretilemez.  
 Üyelik bilgileri Eylül 2023 tarihi ile Dışişleri Bakanlığı tarafından gönderilen bilgilerle güncellenmiştir.  
 \*Kontrol Hatı: 1972 Simita Antlaşması ile belirlenmiş olup,  
 Keşmir'in nihai statüsü hakkında Hindistan ile Pakistan tarafından henüz bir anlaşmaya varılmamıştır.\*  
 www.harita.gov.tr

İSTANBUL İŞBİRLİĞİ GİRİŞİMİ	
Bahreyn	
Birleşik Arap Emirlikleri	
Katar	
Kuveyt	

AKDENİZ DİYALOĞU	
Cezayir	
Fas	
İsrail	
Mısır	
Moritanya	
Tunus	
Ürdün	

BARIŞ İÇİN ORTAKLIK	
Avusturya	
Azerbaycan	
Belarus	
Bosna-Hersek	
Ermenistan	
Gürcistan	
İrlanda	
İsveç	
İsviçre	
Kazakistan	
Kırgızistan	
Malta	
Moldova	
Özbekistan	
Rusya Federasyonu	
Sırbistan	
Tacikistan	
Türkmenistan	
Ukrayna	

# NÜKLEER ENERJİ AJANSI



ÜYELER	
Almanya	
Amerika Birleşik Devletleri	
Arjantin	
Avustralya	
Avusturya	İzlanda
Belçika	Japonya
Bulgaristan	Kanada
Çek Cumhuriyeti	Lüksemburg
Danimarka	Macaristan
Finlandiya	Meksika
Fransa	Norveç
Güney Kore (Kore Cumhuriyeti)	Polonya
Hollanda	Portekiz
İngiltere (Birleşik Krallık)	Romanya
İrlanda	Rusya Federasyonu*
İspanya	Slovakya
İsveç	Slovenya
İsviçre	Türkiye
İtalya	Yunanistan

ÜLKE KODLARI	
AND	Andorra
ARN	Arnavutluk
BEL	Belçika
BGR	Bulgaristan
BH	Bosna Hersek
BUR	Burundi
CEK	Çek Cumhuriyeti
ERM	Ermenistan
ESV	Esvatini Krallığı
GKRY	Güney Kıbrıs Rum Yönetimi
HOL	Hollanda
HRV	Hırvatistan
IS	İsviçre
LES	Lesoto
LIH	Litvanya
LÜK	Lüksemburg
MOL	Moldova
MON	Monako
KD	Karadağ
KKTC	Kuzey Kıbrıs Türk Cumhuriyeti
KMKD	Kuzey Makedonya
KSV	Kosova
NOC	Naççıvan Özerk Cumhuriyeti
POR	Portekiz
RF	Rusya Federasyonu
RUA	Ruanda
SMR	San Marino
SR	Sırbistan
SVN	Slovenya
VAT	Vatikan



## NÜKLEER ENERJİ AJANSI

### ÖZEL İŞARETLER

ÜYE ÜLKELER ■ DİĞER ÜLKELER □

PROJEKSİYON BİLGİLERİ  
PROJEKSİYON : ROBINSON  
ÖLÇEK 1 : 90 000 000

© 2023 MSB HARİTA GENEL MÜDÜRLÜĞÜ

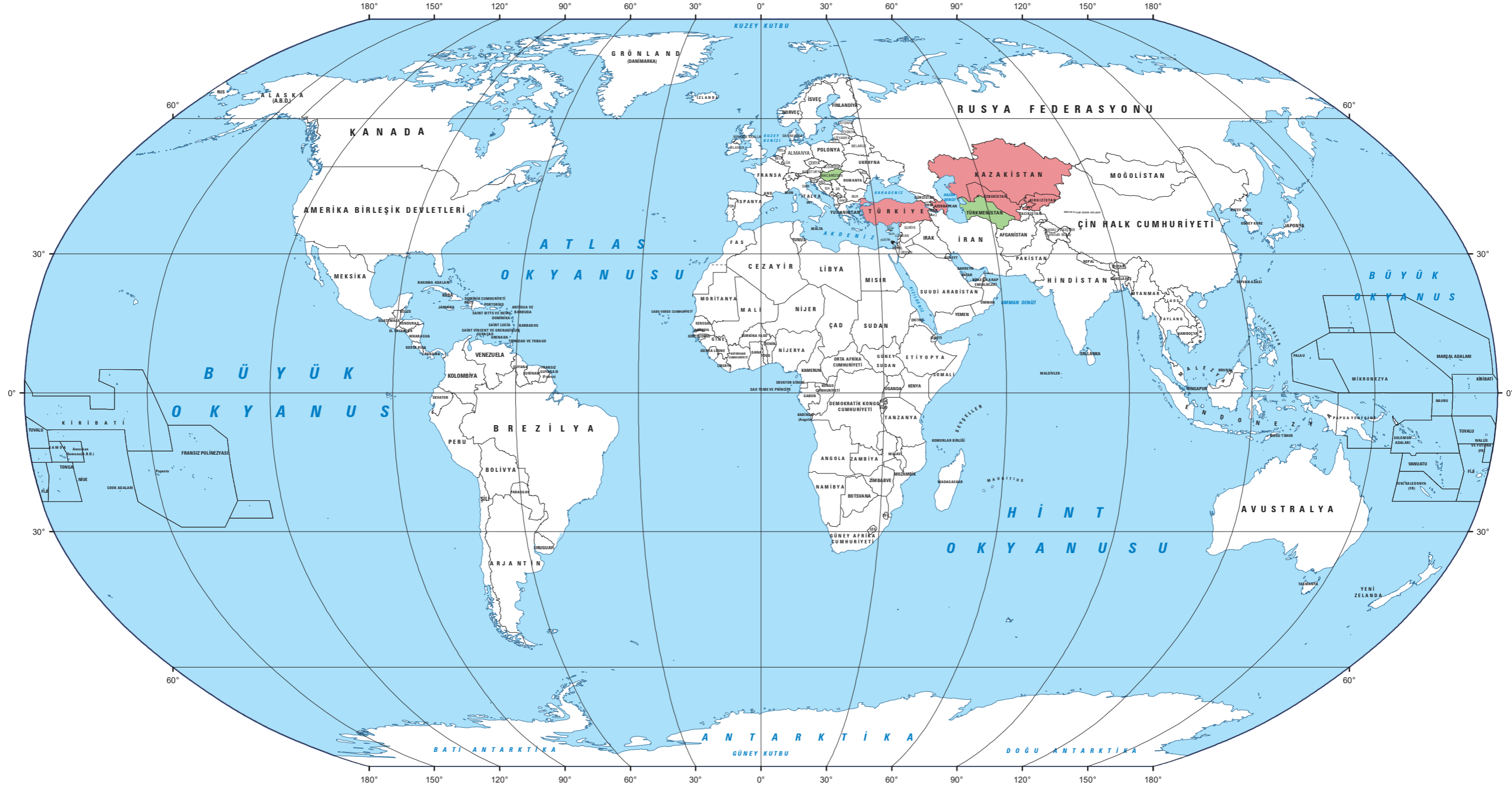
Her hakkı saklıdır.  
Harita Genel Müdürlüğü'nün yazılı izni alınmadan, bu ürünün tamamı veya bir kısmı çoğaltılamaz, yayımlanamaz ve atillik olarak kullanılıp yeni bir ürün üretilemez.

Üyelik bilgileri Eylül 2020 tarihi ile Dışişleri Bakanlığı tarafından gönderilen bilgilerle güncellenmiştir.  
\*Kontrol Hattı 1972 Simla Antlaşması ile belirlenmiş olup,  
Keşmir'in nihai statüsü hakkında Hindistan ile Pakistan tarafından henüz bir anlaşmaya varılmamıştır.  
\*Rusya'nın OECD Nükleer Enerji üyeliği askıya alınmıştır. [www.harita.gov.tr](http://www.harita.gov.tr)





## TÜRK DEVLETLERİ TEŞKİLATI (TÜRK KONSEYİ)



ÜYELER
Azerbaycan
Kazakistan
Kırgızistan
Özbekistan
Türkiye

GÖZLEMCİ ÜYE
Kuzey Kıbrıs Türk Cumhuriyeti
Macaristan
Türkmenistan

ÜLKE KODLARI	
AND	Andorra
ARN	Arnavutluk
BEL	Belçika
BGR	Bulgaristan
BH	Bosna Hersek
BUR	Burundi
ÇEKYA	Çek Cumhuriyeti
ERM	Ermenistan
ESV	Esvatini Krallığı
GKRY	Güney Kıbrıs Rum Yönetimi
HOL	Hollanda
HRV	Hırvatistan
IS	İsviçre
LES	Lesoto
LİH	Lihtenştayn
LÖK	Lüksemburg
MOL	Moldova
MON	Monako
KD	Karadağ
KKTC	Kuzey Kıbrıs Türk Cumhuriyeti
KMKD	Kuzey Makedonya
KSV	Kosova
NÖC	Nahçıvan Özerk Cumhuriyeti
POR	Portekiz
RF	Rusya Federasyonu
RUA	Ruanda
SMR	San Marino
SR	Sırbistan
SVN	Slovenya
VAT	Vatikan

**TÜRK DEVLETLERİ TEŞKİLATI (TÜRK KONSEYİ)**  
**ÖZEL İŞARETLER**  
ÜYE ÜLKELER ■ GÖZLEMCİ ÜLKE ■ DİĞER ÜLKELER

**PROJEKSİYON BİLGİLERİ**  
PROJEKSİYON : ROBINSON  
ÖLÇEK 1 : 90 000 000

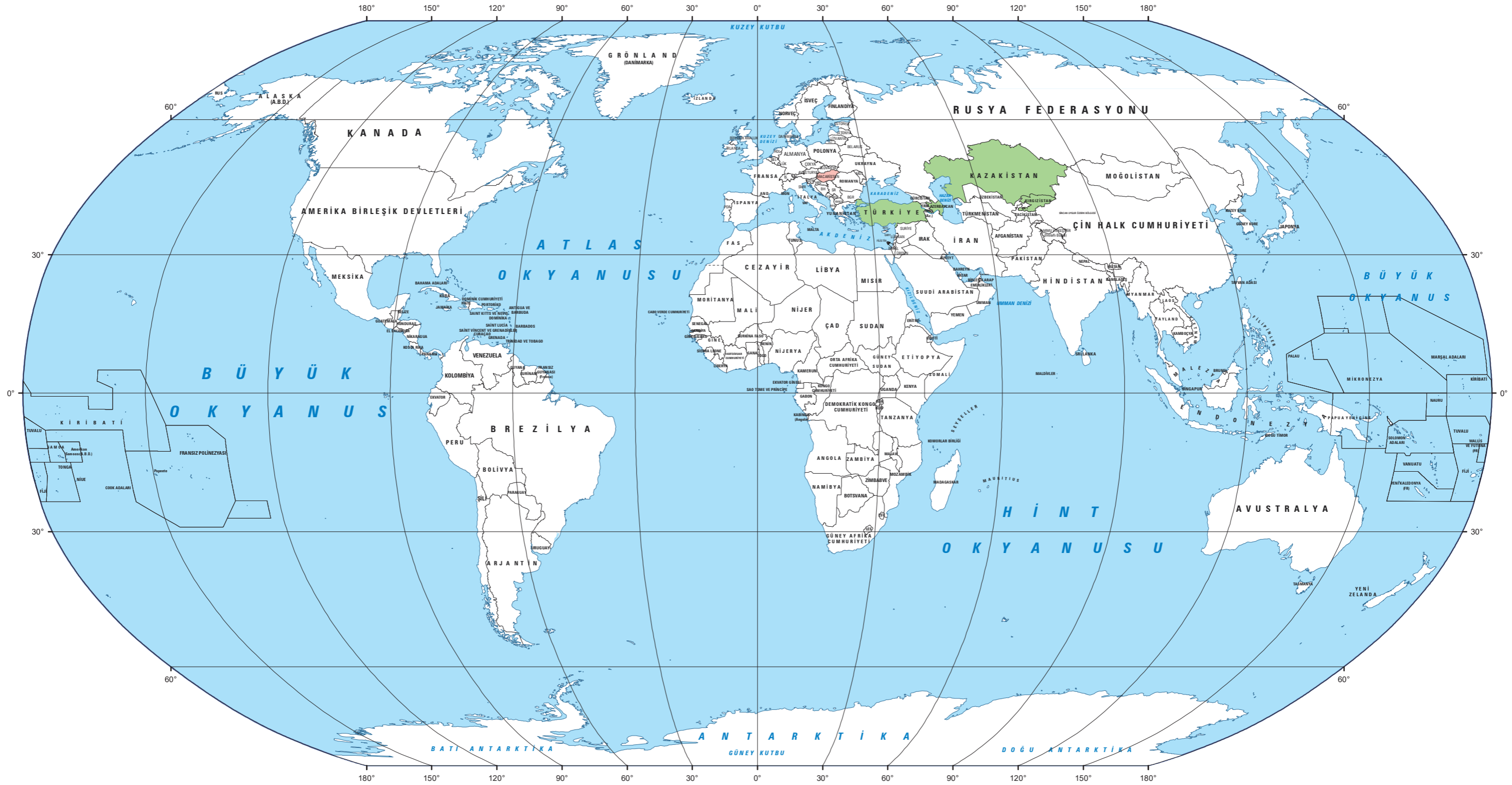
© 2023 MSB HARİTA GENEL MÜDÜRLÜĞÜ

Her hakkı saklıdır.  
Harita Genel Müdürlüğü'nün yazılı izni alınmadan, bu ürünün tamamı veya bir kısmı çoğaltılamaz, yayımlanamaz ve altlık olarak kullanılıp yeni bir ürün üretilemez.

Üyelik bilgileri Eylül 2020 tarihi ile Dışişleri Bakanlığı tarafından gönderilen bilgilerle güncellenmiştir.  
\*Kontrol Hattı 1972 Sımla Antlaşması ile belirlenmiş olup,  
Keşmir'in nihai statüsü hakkında Hindistan ile Pakistan tarafından henüz bir anlaşmaya varılmamıştır.\*

www.harita.gov.tr

**TÜRK DİLİ KONUŞAN ÜLKELER PARLAMENTER ASAMBLESİ**



ÜYELER
Azerbaycan
Kazakistan
Kırgızistan
Türkiye

GÖZLEMCİ ÜLKE
Kuzey Kıbrıs Türk Cumhuriyeti
Macaristan Ulusal Parlamentosu

ÜLKE KODLARI	
AND	Andorra
ARN	Arnavutluk
BEL	Belçika
BGR	Bulgaristan
BH	Bosna Hersek
BUR	Burundi
ÇEKYA	Çek Cumhuriyeti
ERM	Ermenistan
ESV	Esvatini Krallığı
GKRY	Güney Kıbrıs Rum Yönetimi
HOL	Hollanda
HRV	Hrvatistan
IS	İsviçre
LES	Lesoto
LİH	Lihtenştayn
LÖK	Lüksemburg
MOL	Moldova
MON	Monako
KD	Karadag
KKTC	Kuzey Kıbrıs Türk Cumhuriyeti
KMKD	Kuzey Makedonya
KSV	Kosova
NÖC	Nahçıvan Özerk Cumhuriyeti
POR	Portekiz
RF	Rusya Federasyonu
RUA	Ruanda
SMR	San Marino
SR	Sırbistan
SVN	Slovenya
VAT	Vatikan

**TÜRK DİLİ KONUŞAN ÜLKELER PARLAMENTER ASAMBLESİ**

**ÖZEL İŞARETLER**

ÜYE ÜLKELER ■ GÖZLEMCİ ÜLKE ■ DİĞER ÜLKELER

**PROJEKSİYON BİLGİLERİ**

PROJEKSİYON : ROBINSON

ÖLÇEK 1 : 90 000 000

© 2023 MSB HARİTA GENEL MÜDÜRLÜĞÜ

Her hakkı saklıdır.

Harita Genel Müdürlüğü'nün yazılı izni alınmadan, bu ürünün tamamı veya bir kısmı çoğaltılamaz, yayımlanamaz ve atıf olarak kullanılıp yeni bir ürün üretilmez.

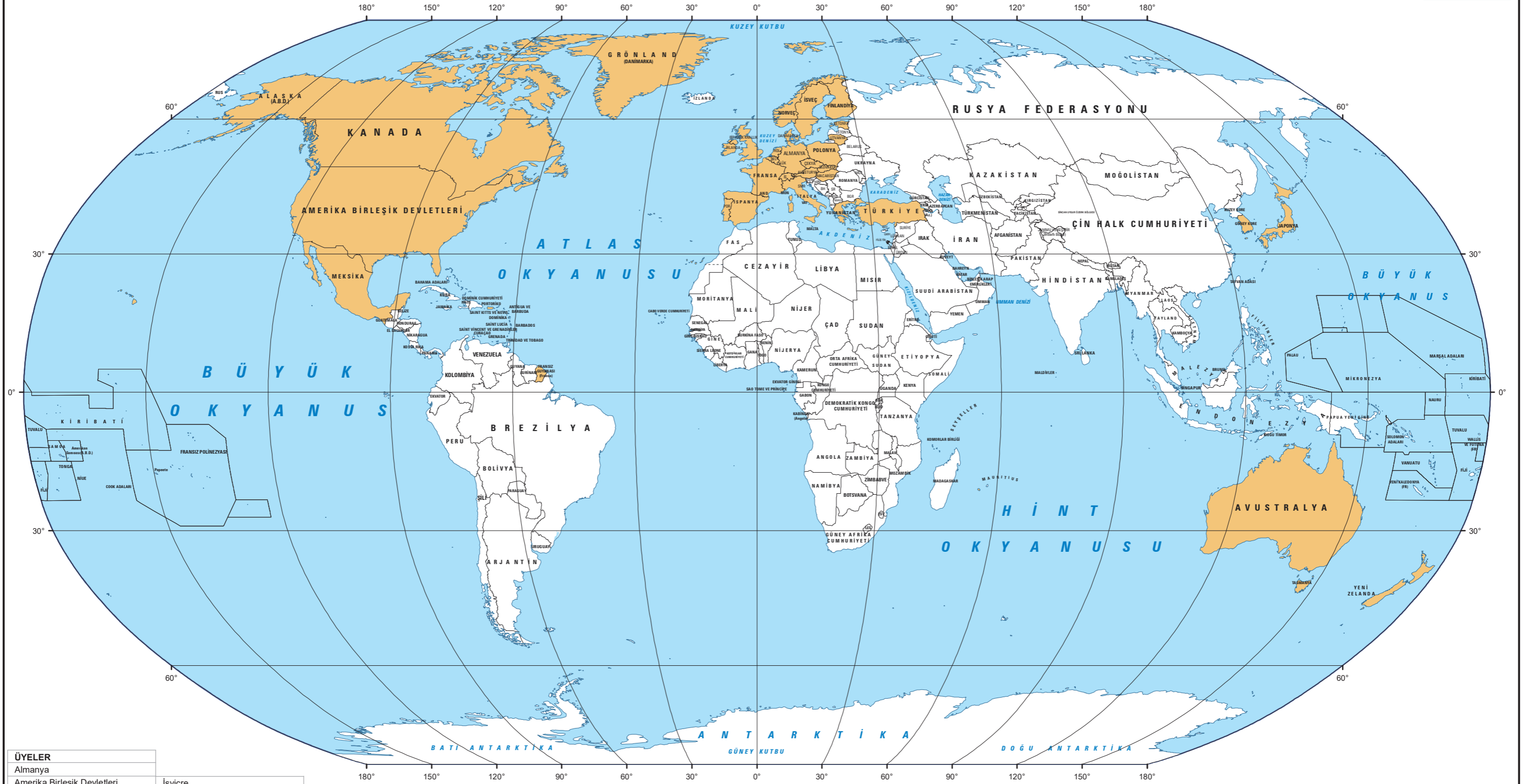
Üyelik bilgileri Eylül 2020 tarihi ile Dışişleri Bakanlığı tarafından gönderilen bilgilerle güncellenmiştir.

\*Kontrol Hattı 1972 Simla Antlaşması ile belirlenmiş olup,

Keşmir'in nihai statüsü hakkında Hindistan ile Pakistan tarafından henüz bir anlaşmaya varılamamıştır.\*

www.harita.gov.tr

## ULUSLARARASI ENERJİ AJANSI



ÜYELER	
Almanya	
Amerika Birleşik Devletleri	İsviçre
Avustralya	İtalya
Avusturya	Japonya
Belçika	Kanada
Çek Cumhuriyeti	Litvanya
Danimarka	Lüksemburg
Estonya	Macaristan
Finlandiya	Meksika
Fransa	Norveç
Güney Kore (Kore Cumhuriyeti)	Polonya
Hollanda	Portekiz
İngiltere (Birleşik Krallık)	Slovakya
İrlanda	Türkiye
İspanya	Yeni Zelanda
İsveç	Yunanistan

ÜLKE KODLARI	
AND	Andorra
ARN	Arnavutluk
BEL	Belçika
BGR	Bulgaristan
BH	Bosna Hersek
BUR	Burundi
ÇEKYA	Çek Cumhuriyeti
ERM	Ermenistan
ESV	Esvatini Krallığı
GKRY	Güney Kıbrıs Rum Yönetimi
HOL	Hollanda
HRV	Hırvatistan
İS	İsveç
LES	Lesoto
LIH	Lihtenştayn
LÜK	Lüksemburg
MOL	Moldova
MON	Monsko
KD	Karadağ
KKTC	Kuzey Kıbrıs Türk Cumhuriyeti
KMKD	Kuzey Makedonya
KSV	Kosova
NÖC	Naççıvan Özerk Cumhuriyeti
POR	Portekiz
RF	Rusya Federasyonu
RJA	Ruanda
SMR	San Marino
SR	Sirbistan
SVN	Slovenya
VAT	Vatikan

**ULUSLARARASI ENERJİ AJANSI**  
**ÖZEL İŞARETLER**  
 ÜYE ÜLKELER 
 DIĞER ÜLKELER   
 PROJESİYON BİLGİLERİ  
 PROJESİYON : ROBINSON  
 ÖLÇEK 1 : 90 000 000  
 © 2023 MSB HARİTA GENEL MÜDÜRLÜĞÜ

Her hakkı saklıdır.  
 Harita Genel Müdürlüğü'nün yazılı izni alınmadan, bu ürünün tamamı veya bir kısmı çoğaltılamaz, yayımlanamaz ve altlık olarak kullanılıp yeni bir ürün üretilemez.  
 Üyelik bilgileri Eylül 2020 tarihi ile Dışişleri Bakanlığı tarafından gönderilen bilgilerle güncellenmiştir.  
 \*Kontrol Hattı 1972 Sınır Antlaşması ile belirlenmiş olup,  
 Keşmir'in nihai statüsü hakkında Hindistan ile Pakistan tarafından henüz bir anlaşmaya varılmamıştır.\*  
[www.harita.gov.tr](http://www.harita.gov.tr)



# ULUSLARARASI SİVİL HAVACILIK ÖRGÜTÜ



ÜYELER		
Alganistan		
Almanya		
Amerika Birleşik Devletleri		
Andorra		
Angola		
Antigua ve Barbuda		
Arjantin		
Arnavutluk	Dominik Cumhuriyeti	
Avustralya	Dominika	
Avusturya	Ekvator	
Azerbaycan	Ekvator Ginesi	
Bahama Adaları	El Salvador	
Bahreyn	Endonezya	
Bangladeş	Etirre	Hollanda
Barbados	Ermenistan	Honduras
Belçika	Estonya	İngiltere (Birleşik Krallık)
Belze	Esvatini Krallığı	Irak
Benin	Etiyopya	İran
Betanus	Fas	İtalya
Birleşik Arap Emirlikleri	Fiji	İspanya
Bolivia	Filipinler	İsrail
Bosna-Hersek	Finlandiya	İsviçre
Botswana	Fransa	İsviçre
Brezilya	Gabon	İtalya
Birunei	Gambiya	İzlanda
Bulgaristan	Gana	Jamaika
Burkina Faso	Gine	Japonya
Burundi	Gine-Bissau	Kambocya
Butan	Grenada	Kamerun
Cabo Verde Cumhuriyeti	Guatemala	Kanada
Cezayir	Guyana	Karadağ
Cibuti	Güney Afrika Cumhuriyeti	Katar
Cook Adaları	Güney Kıbrıs Rum Yönetimi	Kazakistan
Çad	Güney Kore (Kore Cumhuriyeti)	Kenya
Çek Cumhuriyeti	Güney Sudan	Kirgistan
Çin Halk Cumhuriyeti	Gürcistan	Kiribati
Danimarka	Haïti	Kolombiya
Demokratik Kongo Cumhuriyeti	Hindistan	Komorf Birliği
Doğu Timor	Hırvatistan	Kongo Cumhuriyeti

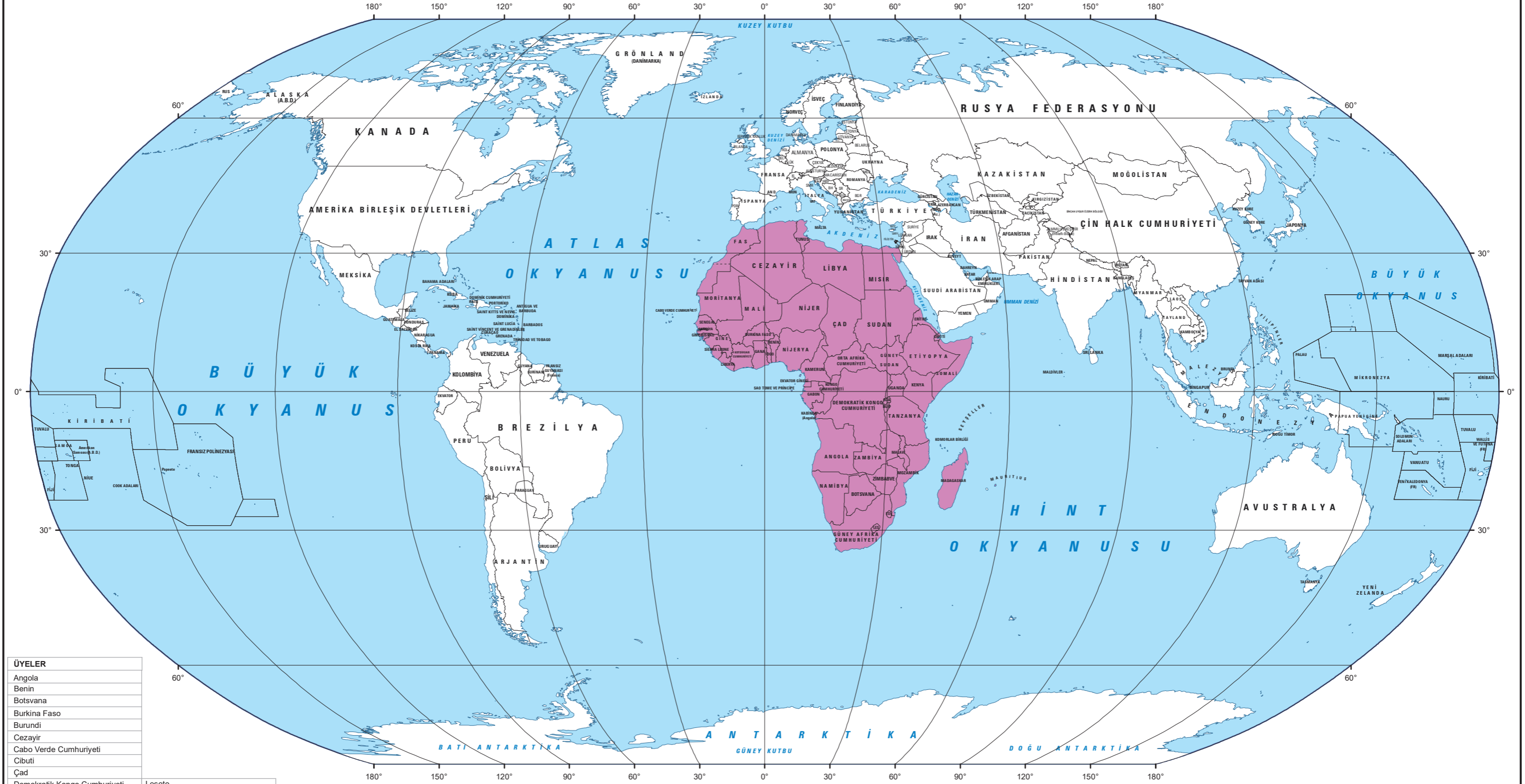
ÜLKE KODLARI			
AND	Andorra	LÜK	Lüksemburg
ARN	Arnavutluk	MOL	Moldova
BEL	Belçika	MON	Monako
BGR	Bulgaristan	KD	Karadağ
BH	Bosna Hersek	KKTC	Kuzey Kıbrıs Türk Cumhuriyeti
BUR	Burundi	KMKD	Kuzey Makedonya
ÇEKYA	Çek Cumhuriyeti	KSV	Kosova
ERM	Ermenistan	NÖC	Naçıvan Özerk Cumhuriyeti
ESV	Esvatini Krallığı	POR	Portekiz
GKRY	Güney Kıbrıs Rum Yönetimi	RF	Rusya Federasyonu
HOL	Hollanda	RJA	Ruanda
HRV	Hırvatistan	SMR	San Marino
İS	İsviçre	SR	Sirbistan
LES	Lesoto	SVN	Slovenya
LİH	Lihentayn	VAT	Vatikan

**ULUSLARARASI SİVİL HAVACILIK ÖRGÜTÜ**  
**ÖZEL İŞARETLER**  
ÜYE ÜLKELER **DIĞER ÜLKELER**   
PROJEKSİYON BİLGİLERİ  
PROJEKSİYON : ROBINSON  
ÖLÇEK 1 : 90 000 000  
© 2023 MSB HARİTA GENEL MÜDÜRLÜĞÜ  
Her hakkı saklıdır.  
Harita Genel Müdürlüğü'nün yazılı izni alınmadan, bu ürünün tamamı veya bir kısmı çoğaltılamaz, yayımlanamaz ve atlık olarak kullanılıp yeni bir ürün üretilemez.  
Üyelik bilgileri Eylül 2020 tarihi ile Değişleri Bakanlığı tarafından gönderilen bilgilerle güncellenmiştir.  
\*Kontrol Hattı 1972 Simla Antlaşması ile belirlenmiş olup,  
Keşmir'nin nihai statüsü hakkında Hindistan ile Pakistan tarafından henüz bir anlaşmaya varılmamıştır.\*  
www.harita.gov.tr

Mojolistan	Senegal
Moldova	Seyşeller
Monako	Sierra Leone
Moritanya	Singapur
Mozambik	Sri Lanka
Myanmar	Sudan
Namibya	Suriyam
Nauru	Suriye
Nepal	Suudi Arabistan
Nijerya	Şili
Nikaragva	Tacikistan
Norveç	Tanzanya
Orta Afrika Cumhuriyeti	Tayland
Özbekistan	Togo
Pakistan	Tonga
Palau	Trinidad ve Tobago
Panama	Tunus
Papua Yeni Gine	Tuvalu
Paraguay	Türkiye
Peru	Türkmenistan
Polonya	Ukrayna
Portekiz	Umman
Romanya	Uruguay
Ruanda	Özden
Rusya Federasyonu	Vanuatu
Saint Kitts ve Nevis	Venezuela
Saint Lucia	Vietnam
Saint Vincent ve Grenadiner	Yeni Zelanda
Samoa	Yunanistan
San Marino	Zambiya
Sao Tome ve Principe	Zimbabe

# TÜRKİYE'NİN ÜYESİ OLMADIĞI TEŞKİLATLAR

## AFRİKA BİRLİĞİ



ÜYELER	
Angola	
Benin	
Botsvana	
Burkina Faso	
Burundi	
Cezayir	
Cabo Verde Cumhuriyeti	
Cibuti	
Çad	
Demokratik Kongo Cumhuriyeti	Lesoto
Ekvator Ginesi	Liberya
Eritre	Libya
Esvatini Krallığı	Madagaskar
Etiyopya	Malavi
Fas	Mali
Gabon	Mauritius
Gambiya	Mısır
Gana	Moritanya
Gine	Mozambik
Gine-Bissau	Namibya
Güney Afrika Cumhuriyeti	Nijer
Güney Sudan	Nijerya
Kamerun	Orta Afrika Cumhuriyeti
Kenya	Ruanda
Komorlar Birliği	Sahra Demokratik Arap Cumhuriyeti*
Kongo Cumhuriyeti	Sao Tome ve Prinsipe
Kotdivuar Cumhuriyeti	Senegal
	Zambiya
	Zimbabve

ÜLKE KODLARI	
AND	Andorra
ARN	Amavutluk
BEL	Belçika
BGR	Bulgaristan
BH	Bosna Hersek
BUR	Burundi
CEKYA	Çek Cumhuriyeti
ERM	Ermenistan
ESV	Esvatini Krallığı
GKRY	Güney Kıbrıs Rum Yönetimi
HOL	Hollanda
HRV	Hırvatistan
IS	İsviçre
LES	Lesoto
LH	Litvanya
LÜK	Lüksemburg
MOL	Moldova
MON	Monako
KD	Karadağ
KKTC	Kuzey Kıbrıs Türk Cumhuriyeti
KMKD	Kuzey Makedonya
KSV	Kosova
NOC	Nahçivan Özerk Cumhuriyeti
POR	Portekiz
RF	Rusya Federasyonu
RUA	Ruanda
SMR	San Marino
SR	Sırbistan
SVN	Slovenya
VAT	Vatikan

**AFRİKA BİRLİĞİ**  
**ÖZEL İŞARETLER**

ÜYE ÜLKELER  DİĞER ÜLKELER

PROJEKSİYON BİLGİLERİ  
PROJEKSİYON : ROBINSON  
ÖLÇEK 1 : 90 000 000

© 2023 MSB HARİTA GENEL MÜDÜRLÜĞÜ

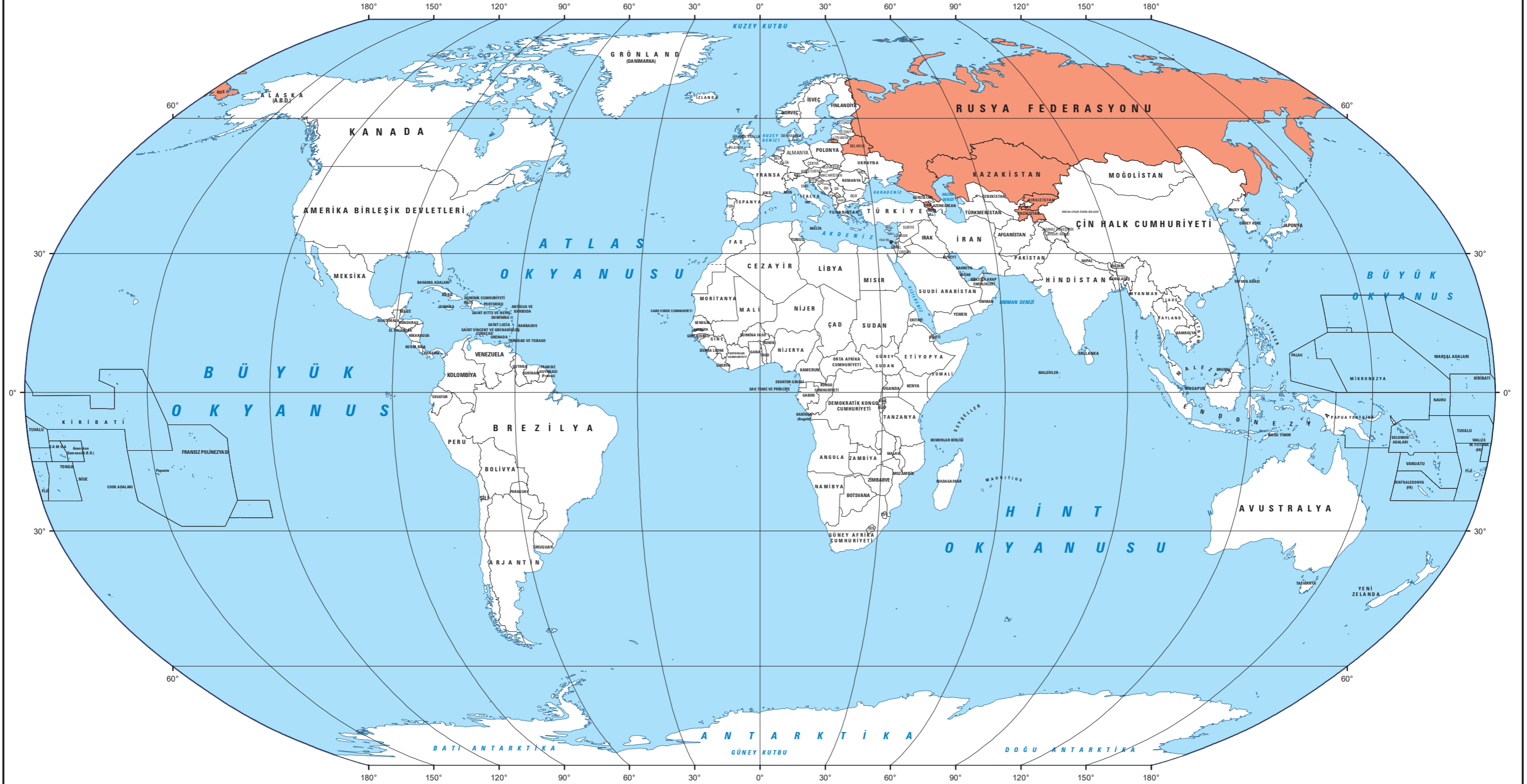
Her hakkı saklıdır.  
Harita Genel Müdürlüğü'nün yazılı izni alınmadan, bu ürünün tamamı veya bir kısmı çoğaltılamaz, yayımlanamaz ve altlık olarak kullanılıp yeni bir ürün üretilemez.  
Üyelik bilgileri Eylül 2020 tarihi ile Dışişleri Bakanlığı tarafından gönderilen bilgilerle güncellenmiştir.  
\*Kontrol Hatı 1972 Simla Antlaşması ile belirlenmiş olup,  
Keşif'in nihai statüsü hakkında Hindistan ile Pakistan tarafından henüz bir anlaşmaya varılamamıştır.

\* Ülkemiz tarafından tanınmamaktadır. BM tarafından kendini idare edemeyen (non-self governing) topraklar listesine alınmıştır.

www.harita.gov.tr



## KOLEKTİF GÜVENLİK ÖRGÜTÜ TEŞKİLATI



ÜYELER
Belarus
Ermenistan
Kazakistan
Kirgizistan
Rusya Federasyonu
Tacikistan

ÜLKE KODLARI	
AND Andorra	LÜK Lüksemburg
ARN Arnavutluk	MOL Moldova
BEL Belçika	MON Monako
BGR Bulgaristan	KD Karadağ
BH Bosna Hersek	KKTC Kuzey Kıbrıs Türk Cumhuriyeti
BUR Burundi	KMKD Kuzey Makedonya
ÇEKYA Çek Cumhuriyeti	KSV Kosova
ERM Ermenistan	NÖC Nahçıvan Özerk Cumhuriyeti
ESV Esvatini Krallığı	POR Portekiz
GKRY Güney Kıbrıs Rum Yönetimi	RF Rusya Federasyonu
HOL Hollanda	RUA Ruan'da
HRV Hırvatistan	SMR San Marino
İS İsviçre	SR Sırbistan
LES Lesoto	SVN Slovenya
LİH Lihtenştayn	VAT Vatikan

**KOLEKTİF GÜVENLİK ÖRGÜTÜ TEŞKİLATI**  
**ÖZEL İŞARETLER**  
ÜYE ÜLKELER DİĞER ÜLKELER

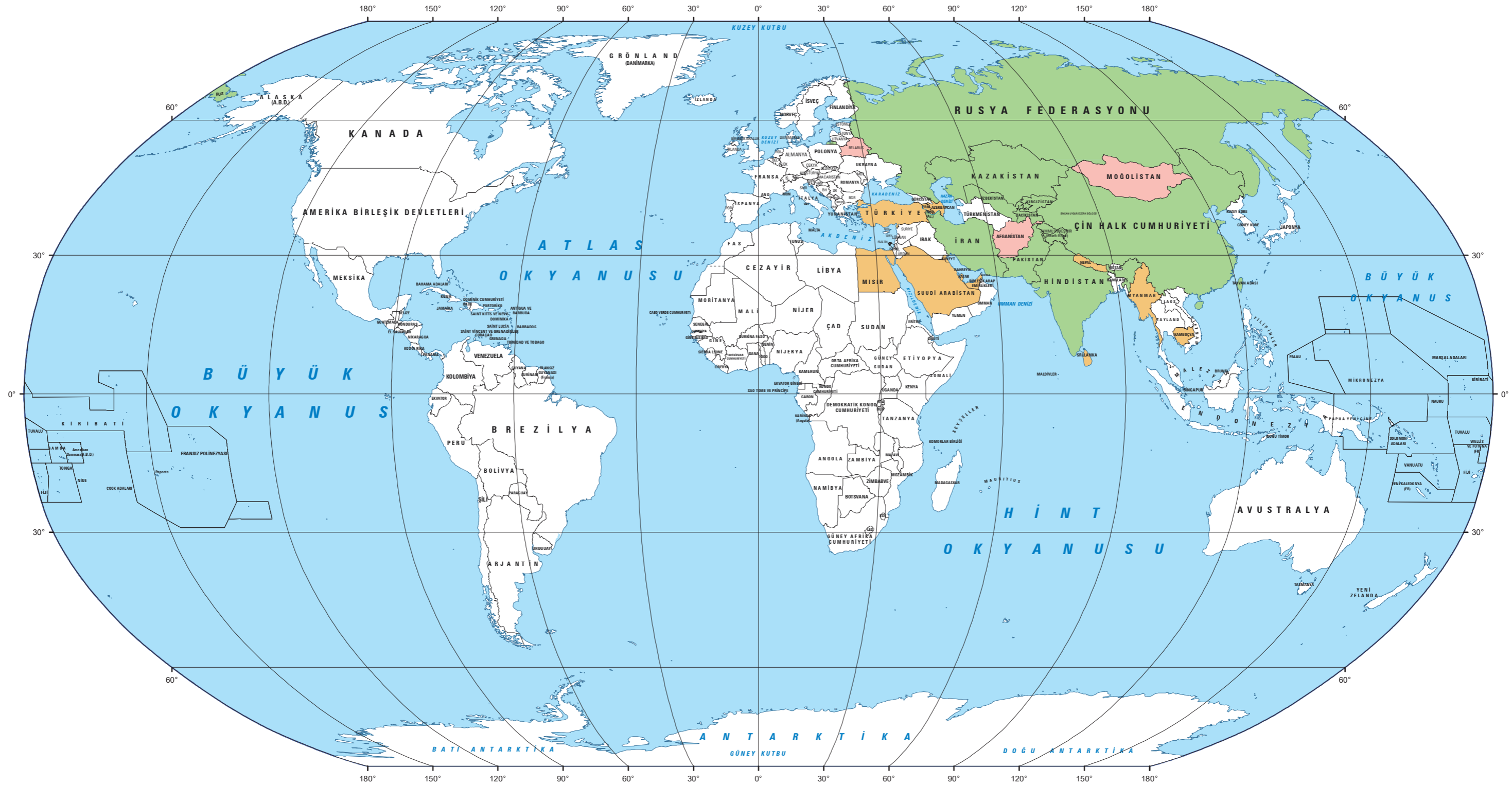
**PROJEKSİYON BİLGİLERİ**  
PROJEKSİYON : ROBINSON  
ÖLÇEK 1 : 90 000 000

© 2023 MSB HARİTA GENEL MÜDÜRLÜĞÜ

Her hakkı saklıdır.  
Harita Genel Müdürlüğü'nün yazılı izni alınmadan, bu ürünün tamamı veya bir kısmı çoğaltılamaz, yayımlanamaz ve elektronik olarak kullanılıp yeni bir ürün üretilemez.  
Üyelik bilgileri Eylül 2020 tarihi ile Dışişleri Bakanlığı tarafından gönderilen bilgilerle güncellenmiştir.  
\*Kontrol Hattı: 1972 Simla Antlaşması ile belirlenmiş olup,  
Keşmir'in nihai statüsü hakkında Hindistan ile Pakistan tarafından henüz bir anlaşmaya varılamamıştır.\*  
www.harita.gov.tr



## ŞANGHAY İŞBİRLİĞİ ÖRGÜTÜ



ÜYELER
Çin Halk Cumhuriyeti
Hindistan
İran
Kazakistan
Kırgızistan
Özbekistan
Pakistan
Rusya Federasyonu
Tacikistan

GÖZLEMCİ ÜLKELER
Afganistan
Belarus
Moğolistan

DİYALOG ORTAKLARI
Azerbaycan
Bahreyn
Birleşik Arap Emirlikleri
Ermenistan
Kamboçya
Katar
Kuveyt
Maldivler
Mısır

Myanmar
Nepal
Sri-Lanka
Suudi Arabistan
Türkiye

ÜLKE KODLARI	
AND Andorra	LÜK Lüksemburg
ARN Arnavutluk	MOL Moldova
BEL Belçika	MON Monako
BGR Bulgaristan	KD Karadağ
BH Bosna Hersek	KKTC Kuzey Kıbrıs Türk Cumhuriyeti
BUR Burundi	KMKD Kuzey Makedonya
ÇEKYA Çek Cumhuriyeti	KSV Kosova
ERM Ermenistan	NOC Nahçıvan Özerk Cumhuriyeti
ESV Esvatini Krallığı	POR Portekiz
GKRY Güney Kıbrıs Rum Yönetimi	RF Rusya Federasyonu
HOL Hollanda	RJA Ruanda
HRV Hırvatistan	SMR San Marino
İS İsviçre	SR Sırbistan
LES Lesoto	SVN Slovenya
LİH Lihtenştayn	VAT Vatikan

**ŞANGHAY İŞBİRLİĞİ ÖRGÜTÜ**  
**ÖZEL İŞARETLER**  
ÜYE ÜLKELER ■ DİYALOG ORTAKLARI ■  
GÖZLEMCİLER ■ DİĞER ÜLKELER ■

PROJEKSİYON BİLGİLERİ  
PROJEKSİYON : ROBINSON  
ÖLÇEK 1 : 90 000 000

© 2023 MSB HARİTA GENEL MÜDÜRLÜĞÜ

Her hakkı saklıdır.  
Harita Genel Müdürlüğünün yazılı izni alınmadan, bu ürünün tamamı veya bir kısmı çoğaltılamaz, yayımlanamaz ve atık olarak kullanılıp yeni bir ürün üretilmez.  
Üyelik bilgileri Eylül 2020 tarihi ile Dışişleri Bakanlığı tarafından gönderilen bilgilerle güncellenmiştir.  
\*Kontrol Hattı 1972 Simla Antlaşması ile belirlenmiş olup,  
Kaşmir'in nihai statüsü hakkında Hindistan ile Pakistan tarafından henüz bir anlaşmaya varılmamıştır.\*  
www.harita.gov.tr



# TEŐKİLATLAR ATLASI



T.C.  
**MİLLÎ SAVUNMA BAKANLIĐI**  
HARİTA GENEL MÜDÜRLÜĐÜ

## İletişim Bilgileri

Tıp Fakültesi Caddesi 06590 Cebeci\ANKARA  
Tel: 0 312 595 22 22 Faks: 0 312 320 14 95  
hgm@harita.gov.tr