

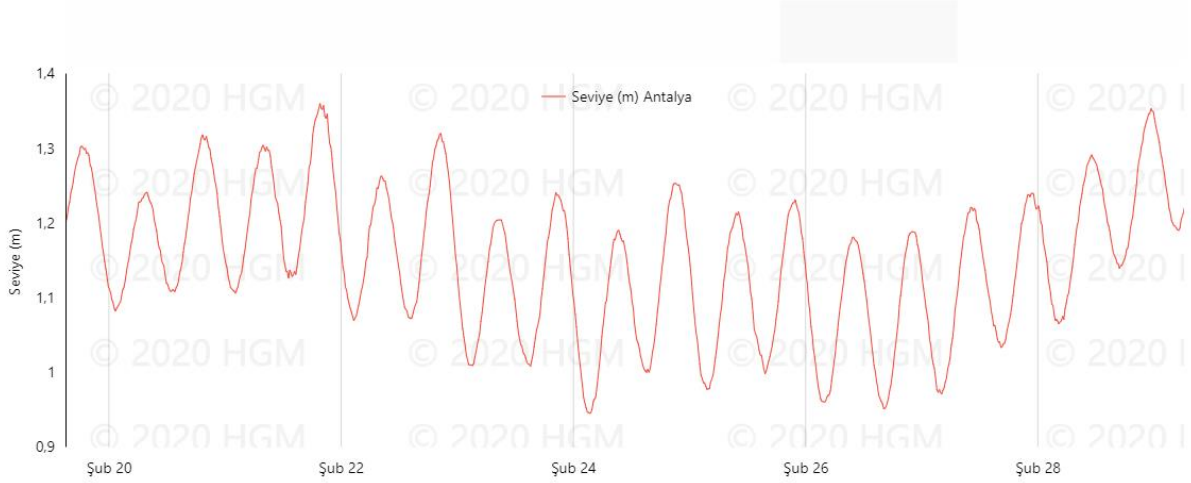
## TUDES Web Portalı Güncellendi

Yerel ölçekte birçok kıyı ülkesi kendi ulusal deniz seviyesi gözlem ağını kurup, işletmekte ve çeşitli program ve projeler kapsamında küresel/bölgesel ağlara destek sağlamaktadır. Türkiye’de deniz seviyesi gözlemleri, Türkiye Ulusal Deniz Seviyesi İzleme Sistemi (TUDES) kapsamında Harita Genel Müdürlüğü tarafından yapılmaktadır. İzleme Ağı, Türkiye ve Kuzey Kıbrıs Türk Cumhuriyeti kıyılarına dağılmış ve GLOSS standartlarını sağlayan toplam 20 sayısal ve otomatik mareograf istasyonundan oluşmaktadır. TUDES istasyonlarında deniz seviyesi ve seviye değişimlerini etkileyen meteorolojik parametreler de (hava basıncı vb.) gözlenmektedir. Gözlenen değerler 15 dakikalık ortalamalar halinde internet ve uydu haberleşme sistemleri vasıtasıyla Ankara’daki veri merkezine otomatik olarak gönderilmektedir. Veri merkezinde istasyonlardan gelen ham verilerin depolanma ve sunum faaliyetleri yürütülmektedir.

İstasyonlardan alınan verilerin kullanıcılara sunulmasında daha iyi hizmet verebilmek için TUDES Web Portalı güncelleme çalışmaları tamamlanmıştır ([tudes.harita.gov.tr](http://tudes.harita.gov.tr)). Güncellenen TUDES Web portaline ilişkin bazı önemli özellikler aşağıda sunulmuştur.

### Yenilikler

- İstasyonlara ait verilerin grafik üzerinde gösterimi,



- Sorgulanan veri türlerini farklı formatlarda indirebilme,

**Veri İndir**

Ad Soyad

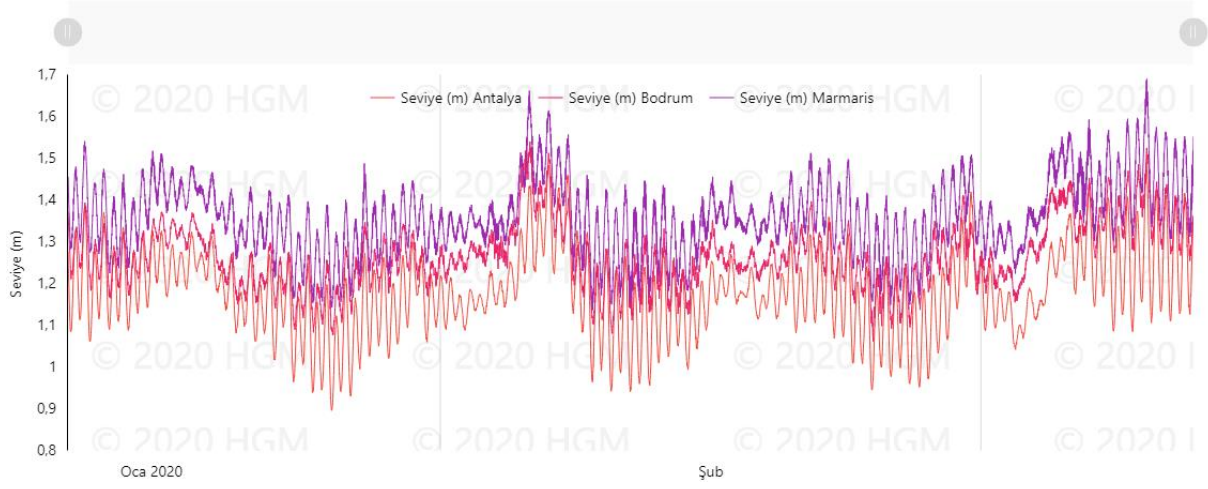
E-posta

Kurum

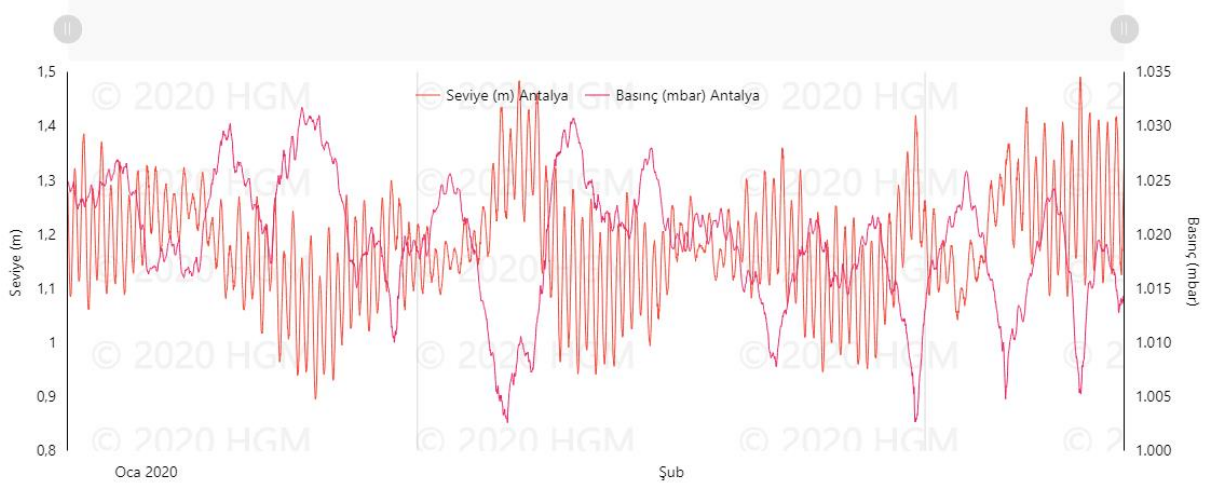
Lisans/telif hakkı sözleşmesini onaylıyorum

[PNG indir](#) [JPG indir](#) [SVG indir](#) [CSV indir](#) [JSON indir](#) [PDF indir](#)

- Farklı istasyonlara ait verileri aynı grafik üzerinde karşılaştırabilme imkânı,




- Aynı grafik üzerinde deniz seviyesi ve meteorolojik parametrelerin gösterimi,

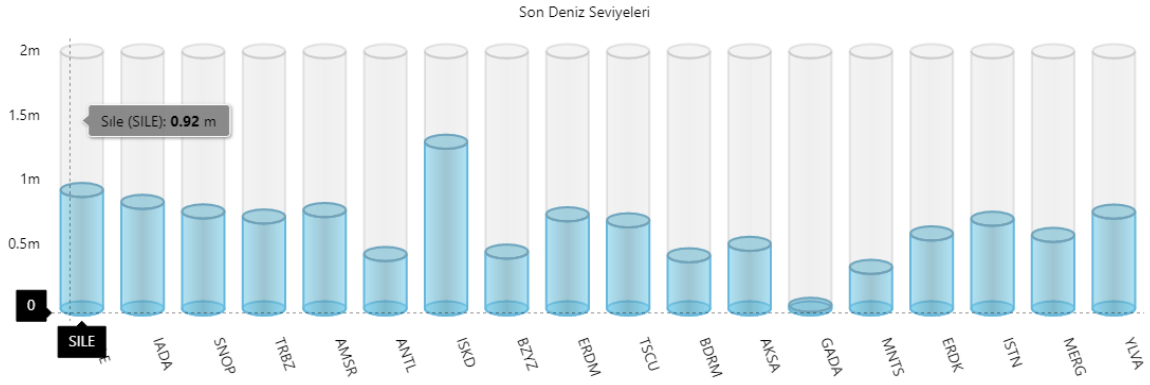


- İletişim formu aracılığı ile kolay ve hızlı şekilde iletişim,

### İletişim Formu

<b>Ad Soyad</b>	<b>Eposta</b>	<b>Kurum</b>
<input type="text" value="Ad Soyad"/>	<input type="text" value="."/>	<input type="text" value="Kurum"/>
<b>Mesaj</b>		
<input type="text"/>		
	<input type="text" value="Kodu giriniz"/>	<input type="button" value="Gönder"/>

- İstasyonların birbirlerine göre rölatif deniz seviyelerinin gösterimi,



- Sorgulanan verilere grafik üzerinde 15 dakikaya kadar yaklaşılabilir.

